

وزارت نیرو
شرکت مدیریت منابع آب ایران
حوضه آبریز فلات مرکزی و شرقی
معاونت حفاظت، بهره‌برداری و امور اجتماعی



چهارمین نشریه وضعیت محدوده‌های مطالعاتی ممنوعه
حوضه آبریز فلات مرکزی و شرقی

فروردین ۱۴۰۴

۱.....	مقدمه
۲.....	نقشه کل محدوده های مطالعاتی کشور در ۳۱ استان.....
۳.....	نقشه محدوده های مطالعاتی کشور از نظر وضعیت بهره برداری (تا پایان سال ۱۴۰۲).....
۴.....	نقشه استان های حوضه آبریز فلات مرکزی و شرقی
۵.....	نقشه محدوده های مطالعاتی حوضه آبریز فلات مرکزی و شرقی
۶.....	نقشه محدوده های مطالعاتی حوضه آبریز فلات مرکزی و شرقی از نظر وضعیت بهره برداری
۷.....	نمودارهای مقایسه ای وضعیت تعداد، وسعت و کسری حجم مخزن محدوده های حوضه فلات مرکزی و شرقی با سایر حوضه ها
۸.....	خلاصه وضعیت دشتهای ممنوعه حوضه آبریز فلات مرکزی و شرقی
۹.....	وضعیت مناطق ممنوعه شرکت آب منطقه ای اصفهان.....
۱۱.....	وضعیت مناطق ممنوعه شرکت آب منطقه ای البرز.....
۱۳.....	وضعیت مناطق ممنوعه شرکت آب منطقه ای تهران
۱۵.....	وضعیت مناطق ممنوعه شرکت آب استان خراسان جنوبی.....
۱۸.....	وضعیت مناطق ممنوعه شرکت آب منطقه ای خراسان رضوی
۲۱.....	وضعیت مناطق ممنوعه شرکت آب منطقه ای خراسان شمالی
۲۳.....	وضعیت مناطق ممنوعه شرکت آب منطقه ای زنجان
۲۵.....	وضعیت مناطق ممنوعه شرکت آب منطقه ای سمنان
۲۷.....	وضعیت مناطق ممنوعه شرکت آب منطقه ای سیستان و بلوچستان.....
۲۹.....	وضعیت مناطق ممنوعه شرکت آب منطقه ای قزوین
۳۱.....	وضعیت مناطق ممنوعه شرکت آب منطقه ای قم
۳۳.....	وضعیت مناطق ممنوعه شرکت آب منطقه ای کرمان
۳۶.....	وضعیت مناطق ممنوعه شرکت آب منطقه ای مرکزی
۳۸.....	وضعیت مناطق ممنوعه شرکت آب منطقه ای همدان.....
۴۰.....	وضعیت مناطق ممنوعه شرکت آب منطقه ای یزد
۴۲.....	نمودار تعداد دشتهای ممنوعه حوضه آبریز فلات مرکزی و شرقی به تفکیک شرکتهای آب منطقه ای
۴۳.....	نمودار کسری حجم مخزن دشتهای و مناطق ممنوعه حوضه آبریز فلات مرکزی و شرقی به تفکیک شرکتهای آب منطقه ای.....

نشریه حاضر حاوی آخرین اطلاعات و خلاصه وضعیت و مشخصات مربوط به محدوده‌های مطالعاتی ممنوعه و ممنوعه بحرانی در حوزه فلات مرکزی و شرقی کشور تا پایان اسفند سال ۱۴۰۳ می‌باشد. در این نشریه امکان بررسی روند تغییرات ایجاد شده در دشت‌های ممنوعه و میزان متوسط کسری حجم مخزن و افت این دشت‌ها و سایر اطلاعات کلی در مورد مشخصات و وضعیت عمومی مناطق مذکور فراهم شده است. در حال حاضر تعداد محدوده‌های ممنوعه حوضه آبریز فلات مرکزی و شرقی ۱۶۰ محدوده می‌باشد که حدود ۴۰ درصد محدوده‌های ممنوعه کل کشور است. همچنین بر اساس مرزبندی حوضه‌های آبریز مطابق ساختار کنونی بخش آب، ۶۳ درصد از حجم کسری مخزن آبخوان‌های کشور و حدود ۵۰ درصد وسعت محدوده‌های مطالعاتی در حوضه آبریز فلات مرکزی و شرقی متمرکز است. حوضه آبریز فلات مرکزی و شرقی با متوسط سرانه آب تجدیدپذیر سالانه ۴۸۳ مترمکعب عملاً در وضعیت بحرانی است و نیاز است ضمن حفاظت منابع آب، اهداف صرفه‌جویی در برنامه هفتم پیشرفت و برنامه سازگاری با کم آبی با جدیت رصد، پایش و اجرا شود.

امید است شرکت‌های آب منطقه‌ای با اعمال تدابیر فنی و قانونی گام مؤثری برای کنترل افت سطح آب زیرزمینی و جبران کسری حجم مخازن، در دشت‌های ممنوعه برداشته و با اجرای طرح‌های سازه‌ای و مدیریت غیر سازه‌ای به ویژه پروژه‌های طرح احیاء و تعادل بخشی آب‌های زیرزمینی و اعمال روش‌های مختلف کنترل برداشت از منابع آب با مشارکت همه بهره‌برداران و دست اندرکاران مربوطه، از بحرانی‌تر شدن وضعیت منابع آب زیرزمینی در این حوضه پر خطر جلوگیری نمایند و با توجه به وابستگی بیش از ۷۵ درصدی استان‌های حوضه آبریز مذکور به آب زیرزمینی برای مصارف شرب، در حفظ سرمایه ملی و رسیدن به توسعه پایدار در دشت‌های مختلف حوضه آبریز بیش از پیش کوشا باشند. از شرکت‌های آب منطقه‌ای درخواست می‌شود تا ضمن تطبیق موارد اعلام شده با سوابق ممنوعیت دشت‌ها و مستندات مربوطه، نسبت به ارائه نقطه نظرات اصلاحی و احتمالاً موارد پیشنهادی جدید به این حوضه، اهتمام لازم را معمول فرمایند.

در خاتمه از همکاری معاونت‌های حفاظت و بهره‌برداری و دفاتر مطالعات پایه شرکت‌های آب منطقه‌ای که برای تحقق اهداف فوق در خصوص تهیه گزارش‌ها و تشکیل حداقل ۳۰ جلسه بررسی ممنوعیت دشت‌ها در سال ۱۴۰۳ حضور فعال و مستمر داشته‌اند و به طور ویژه از آقای مهندس فاضلی، آقای دکتر میرعربی و سرکار خانم مهندس کهر کبودی که محوریت اصلی رسیدگی به این مهم و تهیه گزارش حاضر را داشته‌اند، تشکر و قدردانی می‌شود.

علی پورا احمد

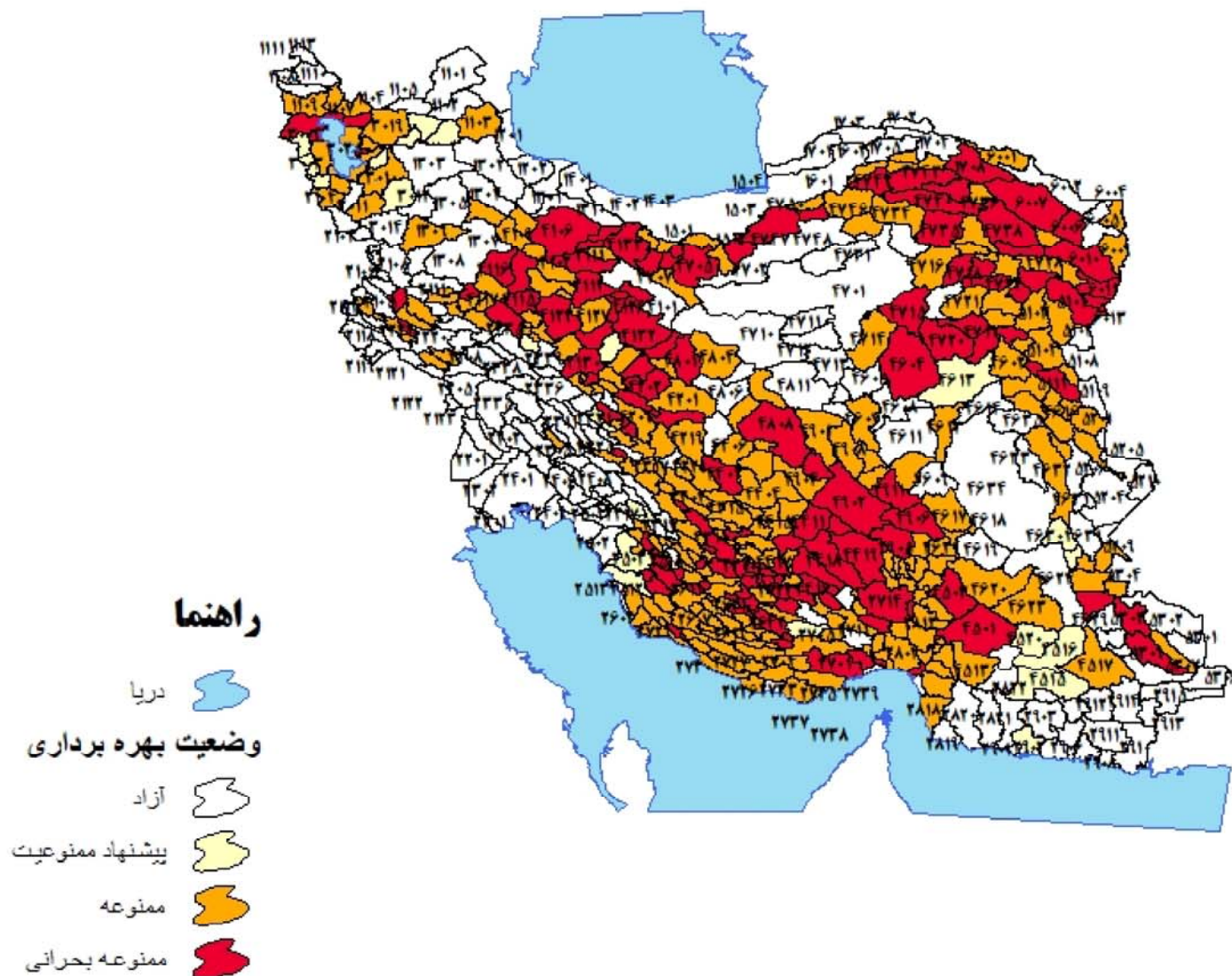
رئیس حوضه آبریز فلات مرکزی و شرقی

فروردین ۱۴۰۴

تعداد کل محدوده‌های مطالعاتی کشور: ۶۰۹ محدوده در ۳۱ استان



وضعیت بهره برداری دشتهای ممنوعه کشور تا پایان اسفند ماه ۱۴۰۲





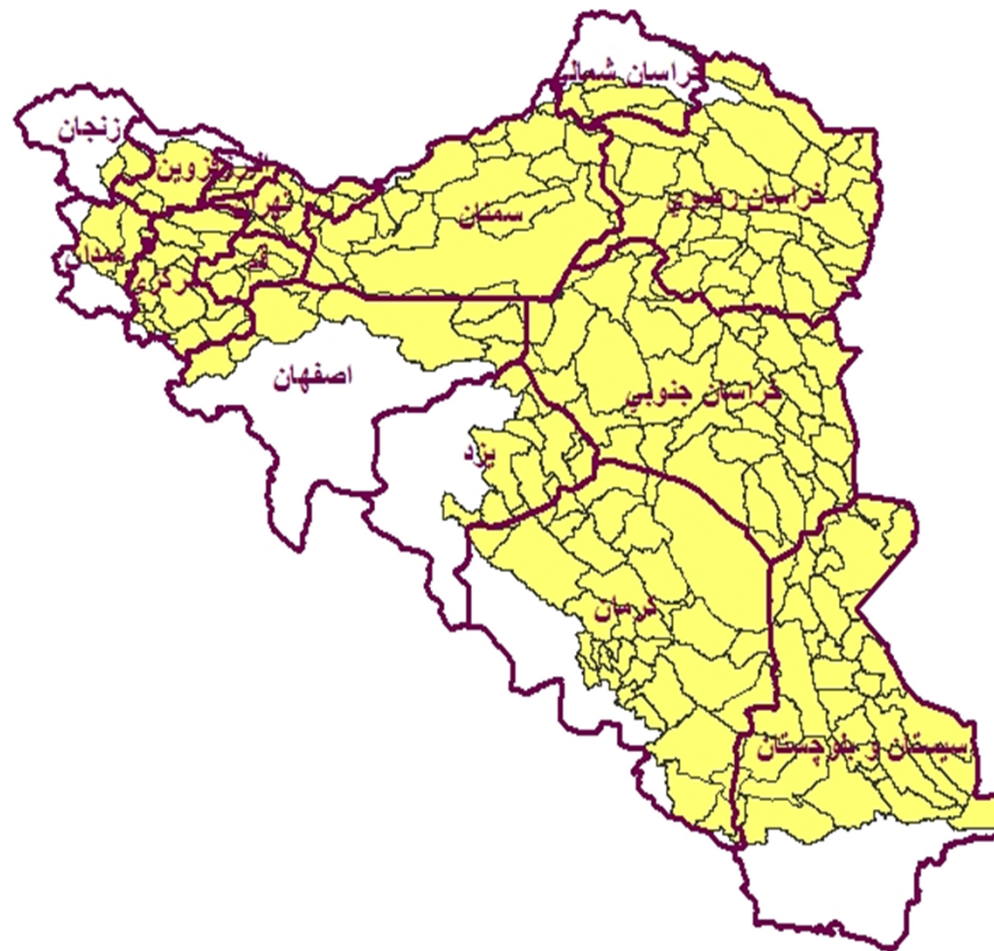
۶ حوضه آبریز اصلی کشور

۹ حوضه آبریز درجه ۲
 (۵ فلات مرکزی + ۳ مرزی شرق + ۱ قره قوم)

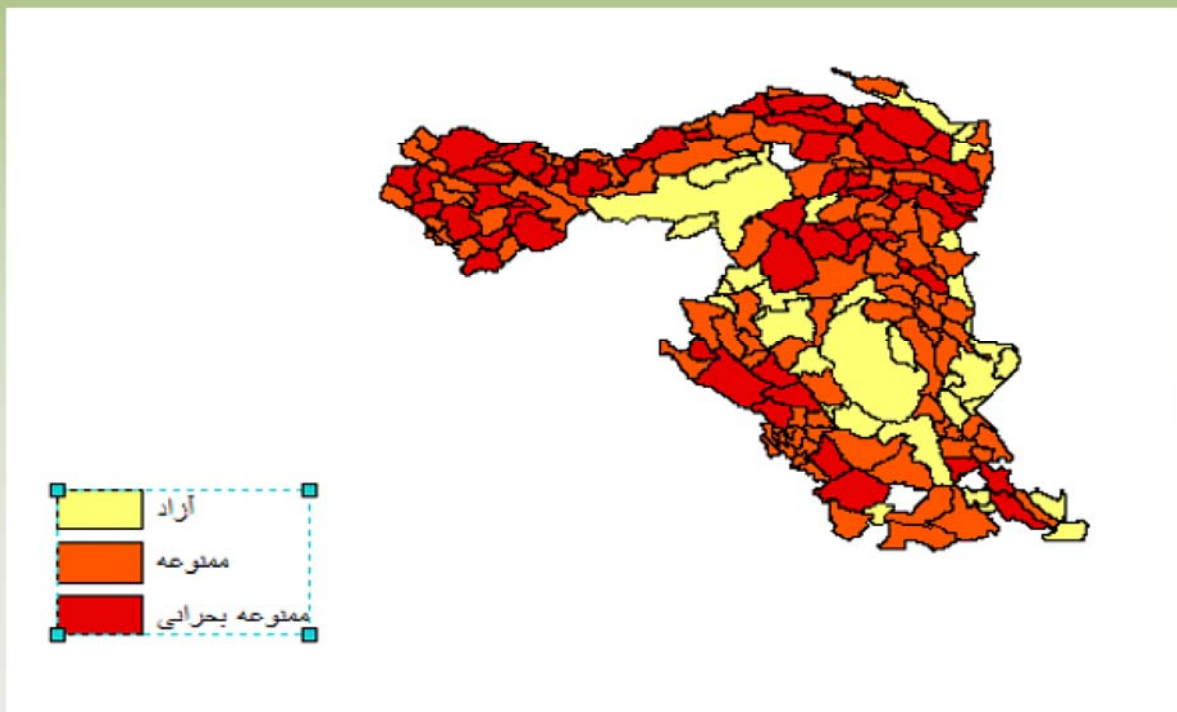


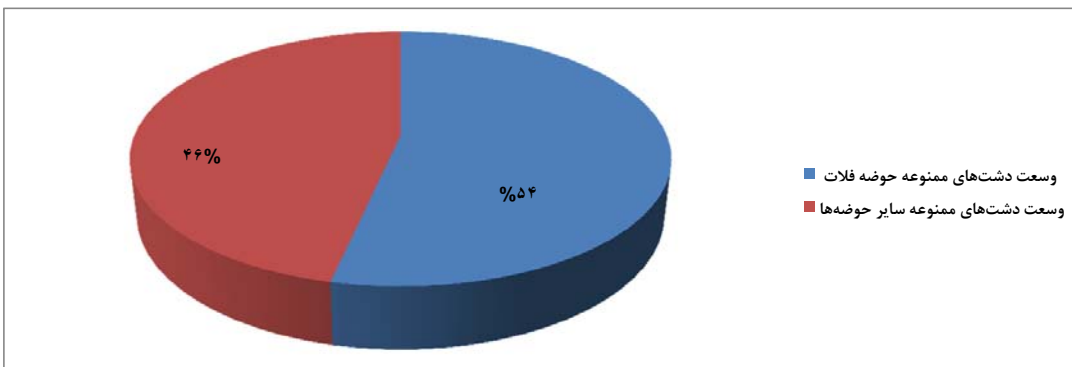
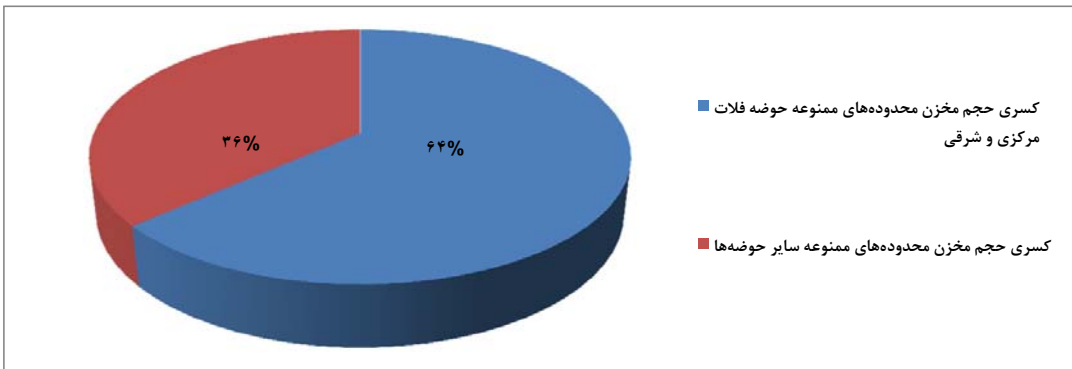
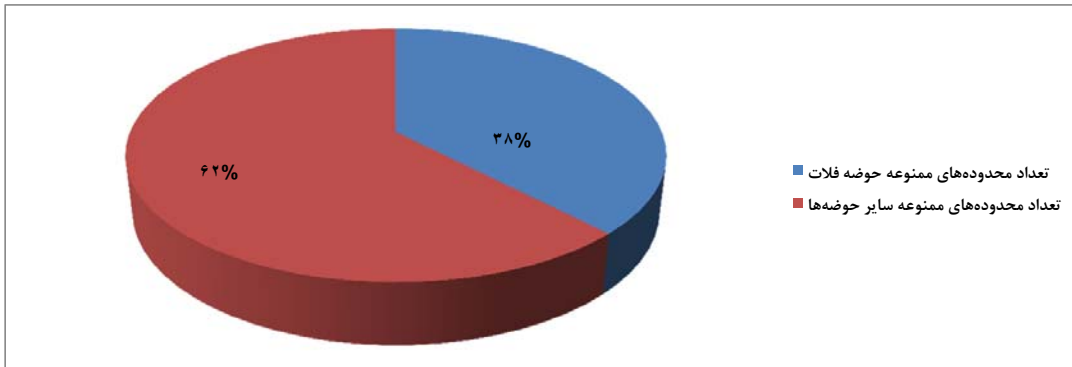
۱۵ استان

تعداد محدوده‌های مطالعاتی حوضه آبریز فلات مرکزی و شرقی : ۱۹۸



تعداد محدوده‌های مطالعاتی ممنوعه حوضه آبریز فلات مرکزی و شرقی: ۱۰۱
تعداد محدوده‌های مطالعاتی ممنوعه بحرانی حوضه آبریز فلات مرکزی و شرقی: ۵۹
تعداد محدوده‌های مطالعاتی آزاد حوضه آبریز فلات مرکزی و شرقی: ۳۸





((خلاصه وضعیت دشتهای ممنوعه حوضه آبریز فلات مرکزی و شرقی به تفکیک شرکتهای آب منطقه ای))

ردیف	نام شرکت آب منطقه ای	تعداد کل محدوده های مطالعاتی استان	تعداد محدوده های مطالعاتی واقع در حوضه	تعداد کل محدوده های مطالعاتی ممنوعه و ممنوعه بحرانی در حوضه	تعداد محدوده های ممنوعه در حوضه	تعداد محدوده های ممنوعه بحرانی در حوضه	مجموع کسری حجم مخزن (MCM)
۱	اصفهان	۳۵	۷	۳	۱	۲	۵۳.۴۹
۲	البرز	۲	۲	۲	-	۲	۲۵.۶۰
۳	تهران	۸	۸	۸	۵	۳	۱۴۰.۸۳
۴	خراسان جنوبی	۳۵	۳۵	۲۷	۱۹	۸	۱۴۰.۶۹
۵	خراسان رضوی	۳۶	۳۶	۳۳	۱۸	۱۵	۱۰۵۶.۱۰
۶	خراسان شمالی	۱۱	۴	۴	۱	۳	۴۸.۱۴
۷	زنجان	۶	۲	۲	۲	-	۴۶.۲۱
۸	سمنان	۱۴	۱۴	۱۱	۶	۵	۱۲۰.۴۶
۹	سیستان و بلوچستان	۴۳	۲۹	۱۴	۱۱	۳	۱۱۱.۶۹
۱۰	قزوین	۴	۲	۲	۱	۱	۲۹۵.۰۰
۱۱	قم	۵	۵	۵	۲	۳	۳۶.۳۷
۱۲	کرمان	۴۱	۳۰	۲۷	۲۱	۶	۵۹۴.۶۳
۱۳	مرکزی	۱۵	۱۴	۱۴	۹	۵	۱۸۶.۴۴
۱۴	همدان	۷	۳	۳	۱	۲	۱۲۸.۳۰
۱۵	یزد	۱۹	۷	۵	۴	۱	۴۱.۶۰
	جمع	۲۸۱	۱۹۸	۱۶۰	۱۰۱	۵۹	۳۰۲۵.۵۵

وضعیت بهره برداری محدوده های مطالعاتی
حوزه عمل شرکت آب منطقه ای اصفهان
واقع در حوضه آبریز فلات مرکزی و شرقی



ردیف	حوزه آبریز درجه ۱	حوزه آبریز درجه ۲	استان	محدوده مطالعاتی	کد محدوده	وضعیت بهره‌برداری			شماره و تاریخ پیشنهاد ممنوعیت	شماره و تاریخ اولین آگهی ممنوعیت	شماره و تاریخ آخرین آگهی ممنوعیت	مدت ممنوعیت (سال)	تاریخ خاتمه ممنوعیت	افت متوسط سالانه (متر)	متوسط کسری حجم مخزن (MCM)	وسعت دشت (کیلومتر مربع)													
						ممنوعه	ممنوعه بحرانی	پیشنهاد ممنوعیت																					
۱	فلات مرکزی	دریاچه نمک	اصفهان	موته	۴۱۲۹	*			۹۷/۴۵۲۳۱/۷۰۰	۱۴۰۱/۳۷۷۵۷/۷۰۰	۱۴۰۱/۶/۲۷	۵	۱۴۰۶/۱۰/۲۲	۰.۱	۱.۲۹	۴۳۹													
									۹۶/۱۲/۶	۹۷/۱۰/۲۲																			
۲	فلات مرکزی	دریاچه نمک	اصفهان	گلپایگان	۴۱۳۰	*			۶۶۹۵۷/۲۵۰	۱۴۰۲/۴۲۸۰۵/۷۰۰	۱۴۰۲/۸/۲۳	۷	۱۴۰۹/۸/۱۸	۰.۹۶	۱۶.۷	۹۴۷													
									۷۰/۱۱/۱۶	۷۰/۵/۱																			
۳	فلات مرکزی	دریاچه نمک	اصفهان	کاشان	۴۱۳۲	*			۶۴۰۰/ج/۴۸۸۰	۱۴۰۰/۴۵۵۷۶/۷۰۰	۱۴۰۰/۱۰/۱۴	۵	۱۴۰۵/۱۰/۱۳	۰.۵۱	۳۵.۵	۴۰۶۰													
									۶۰/۳/۲۱	۵۹/۹/۲۷																			
													مجموع کسری مخزن:		۵۳.۴۹														
															تعداد محدوده های مطالعاتی ممنوعه: ۱ تعداد محدوده های مطالعاتی ممنوعه بحرانی: ۲														

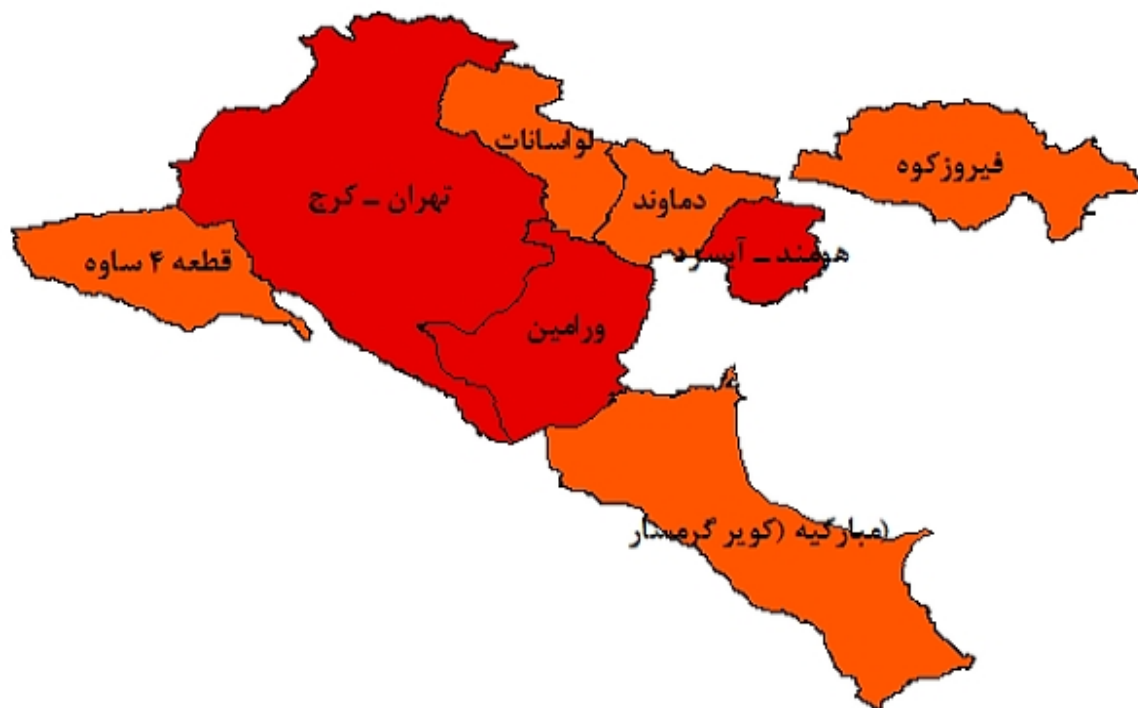
وضعیت بهره برداری محدوده های مطالعاتی
حوزه عمل شرکت آب منطقه ای البرز
واقع در حوضه آبریز فلات مرکزی و شرقی



ممنوعه بحرانی

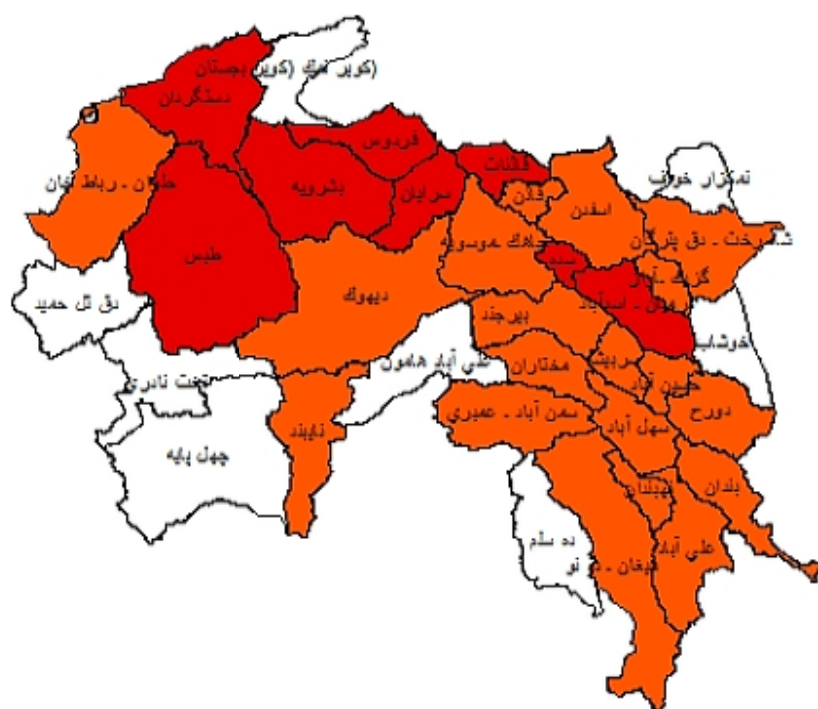
ردیف	حوزه آبریز درجه ۱	حوزه آبریز درجه ۲	استان	محدوده مطالعاتی	کد محدوده	وضعیت بهره‌برداری			شماره و تاریخ پیشنهاد ممنوعیت	شماره و تاریخ اولین آگهی ممنوعیت	شماره و تاریخ آخرین آگهی ممنوعیت	مدت ممنوعیت (سال)	تاریخ خاتمه ممنوعیت	افت متوسط سالانه (متر)	متوسط کسری حجم مخزن (MCM)	وسعت دشت (کیلومتر مربع)
						ممنوعه	ممنوعه بحرانی	پیشنهاد ممنوعیت								
۱	فلات مرکزی	دریاچه نمک	البرز	اشتهارد	۴۱۰۴	*			۲۵۵/۷۲۵۵/۴۰۰	۹۲۵۵/۱۴۱	۱۴۰۰/۲۷۸۶۰/۷۰۰	۵	۱۴۰۵/۵/۱۷	۰.۶۷	۶.۵	۴۴۵
۲	فلات مرکزی	دریاچه نمک	البرز	هشتگرد	۴۱۰۵	*			-	۱۵۰/۴۳۰	۹۹/۳۰۷۴۷/۷۰۰	۵	۱۴۰۴/۷/۲۳	۰.۷۷	۱۹.۱	۵۸۲
تعداد محدوده های مطالعاتی ممنوعه: -																
تعداد محدوده های مطالعاتی ممنوعه بحرانی: ۲																
مجموع کسری مخزن: ۲۵.۶																

وضعیت بهره برداری محدوده های مطالعاتی
حوزه عمل شرکت آب منطقه ای تهران
واقع در حوضه آبریز فلات مرکزی و شرقی



ردیف	حوزه آبریز درجه ۱	حوزه آبریز درجه ۲	استان	محدوده مطالعاتی	کد محدوده	وضعیت بهره‌برداری			شماره و تاریخ پیشنهاد ممنوعیت	شماره و تاریخ اولین آگهی ممنوعیت	شماره و تاریخ آخرین آگهی ممنوعیت	مدت ممنوعیت (سال)	تاریخ خاتمه ممنوعیت	افت متوسط سالانه (متر)	متوسط کسری حجم مخزن (MCM)	وسعت دشت (کیلومتر مربع)
						ممنوعه	ممنوعه بحرانی	پیشنهاد ممنوعیت								
۱	فلات مرکزی	دریاچه نمک	تهران	قطعه ۴ ساوه	۴۱۰۳	*			۲۷۵۹۵/۱۰۰	۱۴۰۲/۵۱۰۵۰/۷۰۰	۵/۱۱۴۷۵/۴۱۱	۵	۱۴۰۷/۴/۳۱	۰.۲۳	۱	۳۹۰
									۸۶/۱/۱۹	۸۶/۴/۳۱	۱۴۰۲/۱۰/۱۰					
۲	فلات مرکزی	دریاچه نمک	تهران	تهران - کرج	۴۱۳۳	*			۱۵۰/۴۳۰	۹۹/۴۲۹۵۲/۷۰۰	-	۵	۱۴۰۴/۷/۲۳	تهران ۰.۳۸	۳	۲۵۷۲
									۴۵/۵/۱۹	۹۹/۱۱/۱۳	-					
									۱۸.۲۱	کرج ۰.۹	۱۸.۲۱					
۳	فلات مرکزی	دریاچه نمک	تهران	ورامین	۴۱۳۴	*			۶۶۶/۱۱۸۱/۲۵۰	۱۴۰۳/۵۸۲۲۳/۷۰۰	-	۵	۱۴۰۸/۷/۱۴	ورامین ۱.۱	۷۲	۱۰۹۰
									۵۰	۵۰	۵۰					
۴	فلات مرکزی	دریاچه نمک	تهران	دماوند	۴۱۳۵	*			۵۰/۱/۱۶	۱۴۰۳/۸/۱۹	-	۵	۱۴۰۳/۸/۱۹	دماوند ۰.۰۶	۰.۲	۰
۵	فلات مرکزی	دریاچه نمک	تهران	لواسانات	۴۱۳۶	*			۳۶۸۲۵/۷۰۰	۱۴۰۰/۲۷۷۱۴/۷۰۰	۲۱۰۴۴/۴۱۱/۵	۵	۱۴۰۵/۳/۱۹	۰.۰۳	۰.۰۹	۱۷۳
									۸۸/۳/۱۹	۱۴۰۰/۶/۹	۸۷/۱۲/۷					
۶	فلات مرکزی	کویر مرکزی	تهران	فیروزکوه	۴۷۰۶	*			۶۶۶/۱۱۸۱/۲۵۰	۹۹/۴۸۷۰۵/۷۰۰	-	۵	۱۴۰۴/۹/۵	۰.۳	۳.۰۵	۱۴۲۸
									۵۰/۱/۱۶	۹۹/۱۲/۱۸	-					
۷	فلات مرکزی	کویر مرکزی	تهران	مبارکیه	۴۷۰۷	*			۲۴۲۲۷/۲۵۰	۱۴۰۳/۸۴۶۶۳/۷۰۰	۵۸۴۹۴/۲۱۲	۵	۱۴۰۸/۹/۵	۲.۱	۱۰.۶	۱۴۸
									۶۹/۷/۲۲	۱۴۰۳/۱۱/۱۰	۶۹/۱۰/۴					
۸	فلات مرکزی	کویر مرکزی	تهران	هومند آسرد	۴۷۰۹	*			۶۹/۱۰/۴	۱۴۰۳/۱۱/۱۰	۶۹/۷/۲۲	۵	۱۴۰۸/۹/۵	۲.۱	۱۰.۶	۱۴۸
									۶۹/۷/۲۲	۱۴۰۳/۱۱/۱۰	۶۹/۱۰/۴					
													مجموع کسری مخزن:	۱۴۰.۸۳		
													تعداد محدوده های مطالعاتی ممنوعه: ۵		تعداد محدوده های مطالعاتی ممنوعه بحرانی: ۳	

وضعیت بهره برداری محدوده های مطالعاتی
 حوزه عمل شرکت آب منطقه ای خراسان جنوبی
 واقع در حوضه آبریز فلات مرکزی و شرقی



ردیف	حوزه آبریز درجه ۱	حوزه آبریز درجه ۲	استان	محدوده مطالعاتی	کد محدوده	وضعیت بهره‌برداری			شماره و تاریخ پیشنهاد ممنوعیت	شماره و تاریخ اولین آگهی ممنوعیت	شماره و تاریخ آخرین آگهی ممنوعیت	مدت ممنوعیت (سال)	تاریخ خاتمه ممنوعیت	افت متوسط سالانه (متر)	متوسط کسری حجم مخزن (MCM)	وسعت دشت (کیلومتر مربع)
						ممنوعه	ممنوعه بحرانی	پیشنهاد ممنوعیت								
۱	فلات مرکزی	کویر لوت	خراسان جنوبی	سرایان	۴۶۰۱	*		۱۷۳۰۹	۳۸۸۴	۱۴۰۰/۴۵۸۸۳/۷۰۰	۵	۱۴۰۵/۵/۱۰	۰.۶	۲۱.۴	۱۷۰۹	
								۵۸/۱۲/۲۶	۵۹/۳/۱۲	۱۴۰۰/۱۰/۱۵						
۲	فلات مرکزی	کویر لوت	خراسان جنوبی	چاهک موسویه	۴۶۰۲	*		۱۶۹۷/۱۱	۳۵۶۰۸/۲۵۰	۱۴۰۱/۳۵۴۶۳/۷۰۰	۵	۱۴۰۶/۲/۱	شمالی ۰.۶۵	۲۴۹۰	۵.۳۹	
								۷۱/۲/۲۰	۷۵/۲/۱	۱۴۰۱/۶/۱۳			جنوبی ۰.۱۶			
۳	فلات مرکزی	کویر لوت	خراسان جنوبی	سده	۴۶۰۳	*		۱۶۹۷/۱۱	۳۵۶۰۸/۲۵۰	۱۴۰۱/۲۵۲۷۷/۷۰۰	۵	۱۴۰۶/۲/۱	۰.۹۳	۱۸۴	۳.۸۱	
								۷۱/۲/۲۰	۷۵/۲/۱	۱۴۰۱/۴/۱۱						
۴	فلات مرکزی	کویر لوت	خراسان جنوبی	طیس	۴۶۰۴	*		۲۵۰۱	ج/۱۹۳۶۲	۱۴۰۳/۸۸۷۵۶/۷۰۰	۵	۱۴۰۸/۵/۲۹	دیهشک ۰.۲	۳۴۰۰	۸.۹	
								۶۱/۳/۲۷	۶۱/۱۰/۸	۱۴۰۳/۱۱/۲۳			دریا ۰.۴			
۵	فلات مرکزی	کویر لوت	خراسان جنوبی	نایبند	۴۶۱۲	*		۷۵۵۴/۱۱	۹۶/۵۰۰۲۲/۷۰۰	۱۴۰۱/۱۰۵۰۰/۷۰۰	۵	۱۴۰۵/۱۲/۵	۰.۲	۱۱۶۵	۰.۱۵	
								۹۶/۴/۲۴	۹۶/۱۲/۵	۱۴۰۱/۱/۱۰						
۶	فلات مرکزی	کویر لوت	خراسان جنوبی	دیپوک	۴۶۱۳	*		۲۸۴۱۷/۱	۹۷/۴۳۴۱۰/۷۰۰	۱۴۰۰/۵۴۲۷۲/۷۰۰	۵	۱۴۰۵/۱۰/۸	شرقی ۰.۱	۳۳۵۵	۰.۷	
								۹۶/۱۲/۲۸	۹۷/۱۰/۸	۱۴۰۰/۱۲/۳			غربی ۰.۳			
۷	فلات مرکزی	کویر لوت	خراسان جنوبی	مختاران	۴۶۱۵	*		۸۶۰۱/۱۵۷۷/۱۳	۱۸۷۳۹/۲۵۰	۱۴۰۲/۵۵۹۵۲/۷۰۰	۵	۱۴۰۷/۸/۱۸	۰.۳۲	۱۲۶۴	۶.۳	
								۶۹/۵/۲۱	۶۹/۸/۱۲	۱۴۰۲/۱۱/۹						
۸	فلات مرکزی	کویر لوت	خراسان جنوبی	بیرجند	۴۶۱۶	*		۴۲۵۴/۱۱	۲۹۸۵/۱۵۵۸/۲۵۰	۱۴۰۳/۱۳۹۴۶/۷۰۰	۵	۱۴۰۷/۱۲/۱۹	۰.۴۶	۱۳۸۳	۶.۴	
								۶۴/۴/۲	۶۴/۹/۱۸	۱۴۰۳/۲/۱۷						
۹	فلات مرکزی	کویر لوت	خراسان جنوبی	میغان - ده نو	۴۶۳۲	*		۲۶۶۵/۱۱	۹۴/۴۷۷۹۵/۷۰۰	۱۴۰۳/۱۰۰۸۱۷/۷۰۰	۵	۱۴۰۸/۱۱/۷	۰.۲۲	۳۵۲۰	۴.۵	
								۹۱/۲/۱۹	۹۴/۱۱/۷	۱۴۰۳/۱۲/۲۵						
۱۰	فلات مرکزی	کویر لوت	خراسان جنوبی	سمن آباد - عمبری	۴۶۳۵	*		۱۰/۹۸/۳۰۷۹۹/۱	۹۸/۴۲۲۵/۷۰۰	۱۴۰۲/۲۱۰۲۲/۷۰۰	۵	۱۴۰۶/۲/۱۱	۰.۰۴	۱۶۹۸	۰.۴۶	
								۹۸/۶/۲۵	۹۸/۱۱/۲	۱۴۰۲/۳/۲۷						
۱۱	فلات مرکزی	کویر لوت	خراسان جنوبی	سهل آباد	۴۶۳۶	*		۷۴۲۰/۶۱/۱۱	۱۳۷۱/۷۰۰	۱۴۰۱/۲۵۲۴۵/۷۰۰	۵	۱۴۰۶/۱/۱۵	۰.۱۲	۱۱۱۳	۳.۰۵	
								۸۷/۵/۳۰	۸۸/۱/۱۵	۱۴۰۱/۴/۱۱						
۱۲	فلات مرکزی	کویر مرکزی	خراسان جنوبی	حلوان - رباط خان	۴۷۱۴	*		۷۵۵۶/۱۱	۹۶/۵۰۰۲۵/۷۰۰	۱۴۰۰/۵۹۷۴۸/۷۰۰	۵	۱۴۰۵/۱۲/۵	۰.۰۵	۴۰۸۵	۰.۶۲	
								۹۶/۴/۲۴	۹۶/۱۲/۵	۱۴۰۰/۱۲/۲۵						
۱۳	فلات مرکزی	کویر مرکزی	خراسان جنوبی	دستگردان	۴۷۱۵	*		۱۶۹۶/۱۱	۲۵۱۵۸/۱۴۱	۱۴۰۲/۲۱۰۳۷/۷۰۰	۵	۱۴۰۶/۱۲/۷	۰.۲۱	۳۶۶۶	۱۰.۷۸	
								۷۱/۲/۲۰	۷۸/۱۲/۷	۱۴۰۲/۳/۲۷						
۱۴	فلات مرکزی	کویر مرکزی	خراسان جنوبی	فردوس	۴۷۱۹	*		۷۴۰/۱۳۷/۱۳	۵۰۶۸۷/۲۵۰	۱۴۰۳/۸۸۷۸۷/۷۰۰	۵	۱۴۰۸/۶/۲۴	شرقی ۰.۲۲	۱۷۰۶	۲.۶	
								۷۰/۱/۲۶	۷۰/۵/۱۲	۱۴۰۳/۱۱/۲۳			غربی ۰.۳۵			
۱۵	فلات مرکزی	کویر مرکزی	خراسان جنوبی	بشروئیه	۴۷۲۰	*		۲۰۷۱۷/۱۱	۱۰۸۳۶/۲۵۰	۱۴۰۲/۶۲۳۰۱/۷۰۰	۵	۱۴۰۷/۵/۹	۰.۵۵	۲۷۴۷	۲۱.۲	
								۶۹/۱۲/۷	۷۰/۵/۹	۱۴۰۲/۱۲/۱۶						
۱۶	مرزی شرق	دق پترگان - نمکزار خواف	خراسان جنوبی	اسفدن	۵۱۰۴	*		۱۶۹۴/۱۱	۵۹۱۸۳/۲۵۰	۱۴۰۲/۲۱۰۲۵/۷۰۰	۵	۱۴۰۶/۱۱/۱۶	آبخوان شمالی ۰.۳۲	۱۴۰۲	۱.۲۵	
								۷۱/۲/۲۰	۷۴/۱۱/۱۶	۱۴۰۲/۳/۲۷			آبخوان جنوبی ۰.۲۵			
۱۷	مرزی شرق	دق پترگان - نمکزار خواف	خراسان جنوبی	قاین	۵۱۰۵	*		۱۱۳۳۰/۳۲۱/۴/۴۴	۳۵۷۳۶/۲۵۰	۱۴۰۱/۵۹۲۱۲/۷۰۰	۵	۱۴۰۶/۸/۱۸	۰.۳۵	۳۱۷	۲.۱۲	
								۶۴/۸/۱۱	۶۵/۸/۲۸	۱۴۰۱/۱۱/۱۷						

ردیف	حوزه آبریز درجه ۱	حوزه آبریز درجه ۲	استان	محدوده مطالعاتی	کد محدوده	وضعیت بهره‌برداری			شماره و تاریخ پیشنهاد ممنوعیت	شماره و تاریخ اولین آگهی ممنوعیت	شماره و تاریخ آخرین آگهی ممنوعیت	مدت ممنوعیت (سال)	تاریخ خاتمه ممنوعیت	افت متوسط سالانه (متر)	متوسط کسری حجم مخزن (MCM)	وسعت دشت (کیلومتر مربع)		
						ممنوعه	ممنوعه بحرانی	پیشنهاد ممنوعیت										
۱۸	مرزی شرق	دق پترگان-نمکزار خواف	خراسان جنوبی	قائنات	۵۱۰۶	*		۵۶۵۵/۱۲۷۳/۴۴	۷۹۹۲۶/۲۵۰	۱۴۰۲/۲۱۰۲۸/۷۰۰	۵	۱۴۰۶/۱۲/۲۱	شمالی ۰.۲۴	۳.۲۴	۷۶۱			
								۶۶/۴/۲۲	۶۶/۱۰/۸	۱۴۰۲/۳/۲۷						جنوبی ۱.۲۶	۴.۱	
۱۹	مرزی شرق	دق پترگان-نمکزار خواف	خراسان جنوبی	شاه رخت - دق پترگان	۵۱۰۸	*		۱۲۶۴۱/۱۱	۲۸۱۳۵/۱۰۰	۱۴۰۱/۵۵۰۵۶/۷۰۰	۵	۱۴۰۶/۸/۲۷	۰.۱۶	۵.۱۱	۳۲۶۱			
								۷۹/۱۲/۱۴	۸۰/۸/۲۷	۱۴۰۱/۱۰/۱۹								
۲۰	مرزی شرق	دق پترگان-نمکزار خواف	خراسان جنوبی	گزیک - آواز	۵۱۱۰	*		۲۶۳۹/۱۱	۹۶/۵۰۲۶/۷۰۰	۱۴۰۰/۵۴۲۶۷/۷۰۰	۵	۱۴۰۵/۱۲/۵	۰.۱۸	۰.۴۷	۲۳۴			
								۹۶/۲/۱۷	۹۶/۱۲/۵	۱۴۰۰/۱۲/۳								
۲۱	مرزی شرق	دق پترگان-نمکزار خواف	خراسان جنوبی	درمیان اسدآباد	۵۱۱۱	*		۱۰۷۶۲/۱۱	۲۸۱۲۷/۱۰۰	۱۴۰۲/۶۲۳۱۰/۷۰۰	۵	۱۴۰۷/۸/۲۷	شمالی ۰.۲۹	۴.۵۱	۱۲۳۶			
								۷۹/۱۰/۱۴	۸۰/۸/۲۷	۱۴۰۲/۱۲/۱۶						جنوبی ۰.۱۹	۲.۷۷	
۲۲	مرزی شرق	هامون هیرمند	خراسان جنوبی	دورح	۵۲۰۱	*		۲۶۶۵/۱۱	۹۳/۲۲۴۴۰/۷۰۰	۱۴۰۰/۳۶۰۶۲/۷۰۰	۵	۱۴۰۵/۴/۲۵	۰.۱۵	۲.۴۶	۱۱۷۹			
								۹۱/۲/۱۹	۹۳/۴/۲۵	۱۴۰۰/۸/۱۸								
۲۳	مرزی شرق	هامون هیرمند	خراسان جنوبی	حسین آباد	۵۲۰۲	*		۱۲۳۹۷/۱۱	۹۴/۵۱۷۱۳/۷۰۰	۱۴۰۳/۸۹۳۲۵/۷۰۰	۵	۱۴۰۷/۱۲/۸	۰.۱	۰.۶۷	۳۰۱			
								۹۴/۷/۶	۹۴/۱۲/۸	۱۴۰۳/۱۱/۲۷								
۲۴	مرزی شرق	هامون هیرمند	خراسان جنوبی	سربیشه	۵۲۰۳	*		۱۷۳۰۰/۲۸۰۴/۱۳	۶۵۵۷/۲۵۰	۱۴۰۳/۵۶۲۴۱/۷۰۰	۵	۱۴۰۸/۴/۱۹	شمالی ۰.۱۷	۲.۲	۸۵۷			
								۷۲/۱۱/۱۷	۷۳/۴/۱۹	۱۴۰۳/۸/۱۳						جنوبی ۰.۱۸	۲.۳	
۲۵	مرزی شرق	هامون هیرمند	خراسان جنوبی	بندان	۵۲۰۵	*		۷۵۵۹/۱۱	۹۶/۵۰۲۹/۷۰۰	۱۴۰۱/۱۰۴۹۹/۷۰۰	۵	۱۴۰۵/۱۲/۵	۰.۰۶	۰.۵۱	۵۴۷			
								۹۶/۴/۲۴	۹۶/۱۲/۵	۱۴۰۱/۱/۱۰								
۲۶	مرزی شرق	هامون هیرمند	خراسان جنوبی	علی آباد	۵۲۰۶	*		۷۴۲۰/۶۱/۱۱	۱۳۳۰/۷۰۰	۱۴۰۰/۳۴۲۷۸/۷۰۰	۵	۱۴۰۵/۱/۱۵	-	-	-			
								۸۷/۵/۳۰	۸۸/۱/۱۵	۱۴۰۰/۸/۵								
۲۷	مرزی شرق	هامون هیرمند	خراسان جنوبی	نهبندان	۵۲۰۷	*		۷۴۲۰/۶۱/۱۱	۱۳۳۰/۷۰۰	۱۴۰۰/۳۴۲۷۸/۷۰۰	۵	۱۴۰۵/۱/۱۵	۰.۱۱	۱.۵	۸۰۹			
								۸۷/۵/۳۰	۸۸/۱/۱۵	۱۴۰۰/۸/۵								
													مجموع کسری مخزن:	۱۴۰.۶۹				
													تعداد محدوده های مطالعاتی ممنوعه: ۱۹			تعداد محدوده های مطالعاتی ممنوعه بحرانی: ۸		

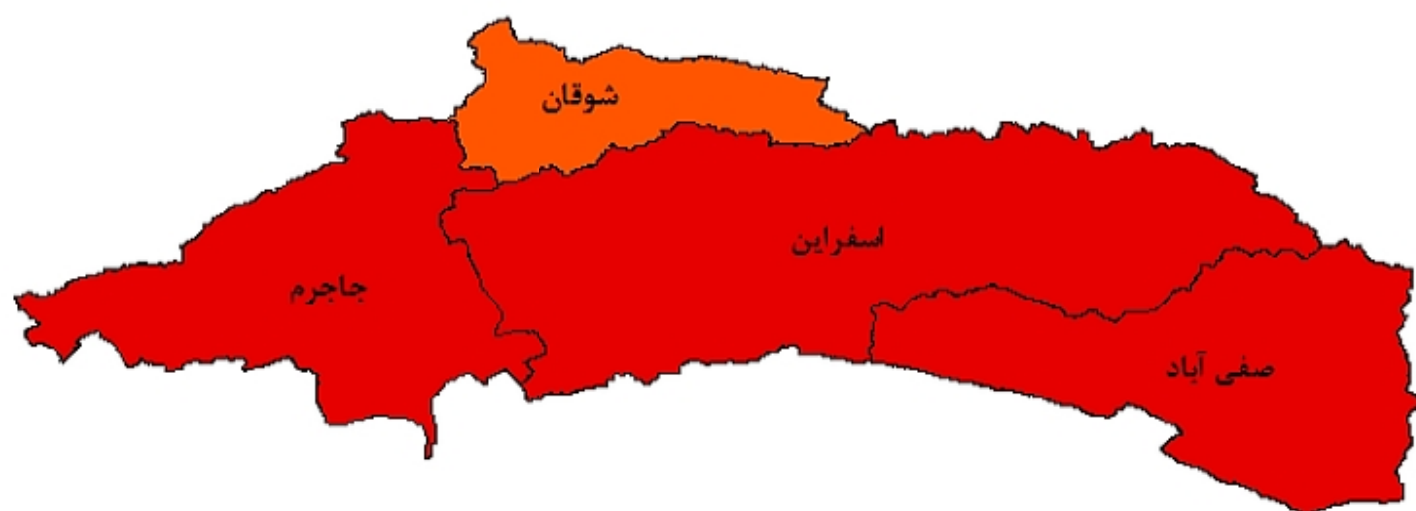
ردیف	حوزه آبریز درجه ۱	حوزه آبریز درجه ۲	استان	محدوده مطالعاتی	کد محدوده	وضعیت بهره‌برداری			شماره و تاریخ پیشنهاد ممنوعیت	شماره و تاریخ اولین آگهی ممنوعیت	شماره و تاریخ آخرین آگهی ممنوعیت	مدت ممنوعیت (سال)	تاریخ خاتمه ممنوعیت	افت متوسط سالانه (متر)	متوسط کسری حجم مخزن (MCM)	وسعت دشت (کیلومتر مربع)
						ممنوعه	ممنوعه بحرانی	پیشنهاد ممنوعیت								
۱	فلات مرکزی	کویر مرکزی	خراسان رضوی	درونه	۴۷۱۶	*			۱۲۹۴۴/۳۴۴۶/۱۳	۱۵۸۶۲/۱۴۰	۱۴۰۲/۸۴۵۹۲/۷۰۰	۵	۱۴۰۸/۸/۴	۰.۵	۷.۵	۲۲۲۳
									۷۳/۱۲/۲۸	۷۸/۸/۴	۱۴۰۳/۱۱/۱۰					
۲	فلات مرکزی	کویر مرکزی	خراسان رضوی	برد اسکن	۴۷۱۷	*			-	۱۹۴۸۰/۲۶۴۳۳/ج	۱۴۰۰/۵۰۷۹۲/۷۰۰	۵	۱۴۰۵/۶/۱۵	۰.۸۹	۴۹	۲۵۹۳
									۶۱/۴/۳	۶۱/۱۰/۸	۱۴۰۰/۱۱/۱۷					
۳	فلات مرکزی	کویر مرکزی	خراسان رضوی	بجستان - یونس	۴۷۲۱	*			۱۰۶۵۹/۱۱	۱۹۵۴۳/۱۰۰	۱۴۰۰/۳۴۲۲۸/۷۰۰	۵	۱۴۰۵/۴/۳۰	قاسم آباد بجستان ۰.۱۹	۸.۸	۳۳۷۲
									۷۹/۱۰/۱۲	۸۳/۴/۳۰	۱۴۰۰/۸/۵					
۴	فلات مرکزی	کویر مرکزی	خراسان رضوی	محولات	۴۷۲۲	*			م/۱۱۷	۱۷۶۳۵/۱۸۴۰۷/۲۵۰	۱۴۰۰/۱۷۹۲۴/۷۰۰	۵	۱۴۰۴/۵/۱۵	۱.۳	۶۹.۵	۱۶۵۴
									۶۲/۷/۶	۶۲/۸/۲۵	۱۴۰۰/۳/۱۱					
۵	فلات مرکزی	کویر مرکزی	خراسان رضوی	ازغند	۴۷۲۳	*			۴۶۱۰/۱۳۹۷/ف/۶۶	۲۲۷۴۹/۱۲۸۰۳/۲۵۰	۱۴۰۱/۶۹۴۳۰/۷۰۰	۵	۱۴۰۶/۱۲/۱۸	۰.۵	۱۰.۲	۶۶۱
									۶۲/۵/۱۲	۶۴/۷/۲۸	۱۴۰۱/۱۱/۲۷					
۶	فلات مرکزی	کویر مرکزی	خراسان رضوی	بیمرغ - عمرانی	۴۷۲۴	*			۷۲۵/۱۱	۲۱۷۳۹/۱۰۰	۱۴۰۰/۱۷۹۲۷/۷۰۰	۵	۱۴۰۴/۵/۱۵	عمرانی ۰.۱۶ بیمرغ ۰.۳۶	۳.۱	۲۲۲۷
									۸۱/۹/۵	۸۲/۵/۱۵	۱۴۰۰/۳/۱۱					
۷	فلات مرکزی	کویر مرکزی	خراسان رضوی	گناباد	۴۷۲۵	*			۳۵۹۴/۱۳	۱۰۵۹۷/۲۵۰	۱۴۰۴/۹۸۵۱/۷۰۰	۵	۱۴۰۸/۶/۲۴	۰.۱	۳.۲	۱۱۰۳
									۶۹/۱۲/۲	۷۰/۵/۹	۱۴۰۴/۲/۷					
۸	فلات مرکزی	کویر مرکزی	خراسان رضوی	جنگل	۴۷۲۶	*			۹۲۱۶/۱۱	۱۸۷۷۶/۲۵۰	۱۴۰۱/۴۶۳۰/۱۷۰۰	۵	۱۴۰۶/۴/۵	۰.۴۸	۱۱	۱۰۸۰
									۶۸/۶/۲	۷۰/۸/۵	۱۴۰۱/۸/۲۲					
۹	فلات مرکزی	کویر مرکزی	خراسان رضوی	رشتخوار	۴۷۲۷	*			۴۲۵۵/۱۱	۲۹۱۰/۱۶۱۶۵/۲۵۰	۱۴۰۱/۶۹۴۱۹/۷۰۰	۵	۱۴۰۶/۱۲/۲۱	۱.۵۵	۴۷.۸	۸۱۴
									۶۴/۴/۹	۶۴/۹/۳۰	۱۴۰۱/۱۲/۲۷					
۱۰	فلات مرکزی	کویر مرکزی	خراسان رضوی	تربت حیدریه	۴۷۲۸	*			۱۶۷۱۵/۱۱	۲۹۷۱۲/۲۵۰	۱۴۰۰/۱۰۱۸۴/۷۰۰	۵	۱۴۰۴/۱۱/۲۱	۰.۶۸	۳۵.۷۹	۱۲۶۱
									۶۵/۱۱/۴	۶۶/۱۰/۲۵	۱۴۰۰/۱/۸					
۱۱	فلات مرکزی	کویر مرکزی	خراسان رضوی	کاشمر	۴۷۲۹	*			-	۱۹۴۸۰/۲۶۴۳۳/ج	۱۴۰۰/۵۰۳۲۴/۷۰۰	۵	۱۴۰۵/۶/۱۵	کاشمر ۰.۹۸ سعدالدین ۰.۳۵	۳۱	۱۲۰۷
									۶۱/۴/۳	۶۱/۱۰/۸	۱۴۰۰/۱۱/۱۳					
۱۲	فلات مرکزی	کویر مرکزی	خراسان رضوی	ریوش	۴۷۳۰	*			-	۱۹۴۸۰/۲۶۴۳۳/ج	۱۴۰۰/۵۰۷۹۹/۷۰۰	۵	۱۴۰۵/۶/۱۵	۰.۵۳	۲	۱۸۳
									۶۱/۴/۳	۶۱/۱۰/۸	۱۴۰۰/۱۱/۱۷					
۱۳	فلات مرکزی	کویر مرکزی	خراسان رضوی	داورزن - فرومد	۴۷۳۴	*			۱۴۱۹۳/۰۲۶۵/۴۴	۲۲۷۴۹/۱۲۸۰۳/۲۵۰	۱۴۰۰/۱۰۱۷۹/۷۰۰	۵	۱۴۰۴/۱۱/۱۹	داورزن ۰.۳ فرومد ۰.۱	۶.۳۳	۲۷۹۰
									۶۳/۱۲/۲۷	۶۴/۷/۲۸	۱۴۰۰/۱/۸					
۱۴	فلات مرکزی	کویر مرکزی	خراسان رضوی	سیزوار	۴۷۳۵	*			۹۷۶۷/۱۱	۱۶۷۷۶/۲۰۱۷۶/۲۵۰	۱۴۰۳/۷۱۳۱۹/۷۰۰	۵	۱۴۰۸/۱۲/۱۱	۰.۳۶	۴۶.۵	۳۹۹۸
									۶۳/۸/۲۲	۶۳/۱۰/۱۸	۱۴۰۳/۱۰/۱					
۱۵	فلات مرکزی	کویر مرکزی	خراسان رضوی	عطائیه	۴۷۳۶	*			۱۹۰۲۰/۲۶۵۳/۱۳	۳۰۲۵۸/۲۵۰	۱۴۰۲/۱۳۶۵۴/۷۰۰	۵	۱۴۰۶/۱۱/۲۸	۰.۲۶	۱۴.۷۶	۱۸۸۳
									۶۷/۹/۲۴	۶۸/۱۱/۲۸	۱۴۰۲/۲/۵					
۱۶	فلات مرکزی	کویر مرکزی	خراسان رضوی	قلعه میدان	۴۷۳۷	*			۱۱۲۱۸/۱۱	۲۵۸۵۶/۱۰۰	۱۴۰۲/۵۱۳۷۴/۷۰۰	۵	۱۴۰۷/۶/۸	-	۲.۴۳	۳۰۰
									۷۹/۱۰/۲۹	۸۲/۶/۸	۱۴۰۲/۱۰/۱۱					
۱۷	فلات مرکزی	کویر مرکزی	خراسان رضوی	نیشابور	۴۷۳۸	*			۱۶۷۱۵/۱۱	۷۹۵۶۸/۲۵۰	۱۴۰۰/۱۷۷۴۹/۷۰۰	۵	۱۴۰۴/۲/۱۹	۰.۸۶	۱۵۰.۴	۳۹۳۸
									۶۵/۱۱/۴	۶۶/۱۰/۵	۱۴۰۰/۳/۱۰					

ردیف	حوزه آبریز درجه ۱	حوزه آبریز درجه ۲	استان	محدوده مطالعاتی	کد محدوده	وضعیت بهره‌برداری			شماره و تاریخ پیشنهاد ممنوعیت	شماره و تاریخ اولین آگهی ممنوعیت	شماره و تاریخ آخرین آگهی ممنوعیت	مدت ممنوعیت (سال)	تاریخ خاتمه ممنوعیت	افت متوسط سالانه (متر)	متوسط کسری حجم مخزن (MCM)	وسعت دشت (کیلومتر مربع)
						ممنوعه	ممنوعه بحرانی	پیشنهاد ممنوعیت								
۱۸	فلات مرکزی	کویر مرکزی	خراسان رضوی	دشت رخ	۴۷۳۹	*		۱۷۲۲/م	۲۴۳۹/۲۵۰-۵۴۲/۲	۱۴۰۲/۴۲۸۰۶/۷۰۰	۵	۱۴۰۷/۴/۳۰	۰.۶	۲۲.۵	۱۱۰۰	
								۵۷/۱/۱۸	۵۷/۳/۳	۱۴۰۲/۸/۲۳						
۱۹	فلات مرکزی	کویر مرکزی	خراسان رضوی	جویین	۴۷۴۰	*		۱۳۴۲۳/۱۹۳۱/۱۳	۱۱۳۸۲/۲۵۰	۱۴۰۲/۴۲۸۰۳/۷۰۰	۵	۱۴۰۷/۴/۳۰	۰.۷۹	۱۴۳.۶	۳۳۴۱	
								۶۸/۸/۲	۶۹/۴/۳۰	۱۴۰۲/۸/۲۳						
۲۰	فلات مرکزی	کویر مرکزی	خراسان رضوی	ینگچه	۴۷۴۱	*		۱۳۴۲۳/۱۹۳۱/۱۳	۱۱۳۸۲/۲۵۰	۱۴۰۲/۴۲۸۰۳/۷۰۰	۵	۱۴۰۷/۴/۳۰	۰.۶	۱.۵	۳۶۱	
								۶۸/۸/۲	۶۹/۴/۳۰	۱۴۰۲/۸/۲۳						
۲۱	مرزی شرق	دق پترگان-نمکزار خواف	خراسان رضوی	خواف	۵۱۰۱	*		۴۲۵۵/۱۱	۲۹۱۰/۱۶۱۶۵/۲۵۰	۱۴۰۱/۶۶۸۶۱/۷۰۰	۵	۱۴۰۶/۱۲/۲۱	۰.۸۸	۴۳.۲	۳۰۷۶	
								۶۴/۴/۹	۶۴/۹/۲۰	۱۴۰۱/۱۲/۱۶						
۲۲	مرزی شرق	دق پترگان-نمکزار خواف	خراسان رضوی	زوزن	۵۱۰۲	*		۱۰۴۰۴/۱۱	۳۸۰۱۷/۲۰۰	۱۴۰۲/۴۲۸۰۷/۷۰۰	۵	۱۴۰۷/۳/۱۸	۰.۱	۵.۱	۳۱۵۰	
								۶۴/۷/۲۱	۶۵/۹/۱۳	۱۴۰۲/۸/۲۳						
۲۳	مرزی شرق	دق پترگان-نمکزار خواف	خراسان رضوی	گیسور	۵۱۰۳	*		۱۳۸۲۰/۲۱۸۷/۱۳	۱۵۸۴۳/۲۵۰	۱۴۰۱/۶۴۰۷۹/۷۰۰	۵	۱۴۰۶/۹/۱۹	شمالی ۰.۸۸ جنوبی ۰.۲۱	۱۷.۱ ۴.۸۵	۲۶۲۲	
								۷۲/۹/۴	۷۳/۹/۶	۱۴۰۱/۱۲/۱						
۲۴	قره قوم	هامون ماشکیل	خراسان رضوی	درگز	۶۰۰۱	*		۵۷۵۸/۱۱	۳۳۷۷/۱۴۱	۱۴۰۱/۴۶۱۹۸/۷۰۰	۵	۱۴۰۶/۲/۱۴	شمالی ۰.۰۵ جنوبی ۰.۱	۰.۱۸ ۰.۹۷	۹۰.۸	
								۷۸/۶/۱۴	۷۹/۲/۱۴	۱۴۰۱/۸/۲۲						
۲۵	قره قوم	هامون ماشکیل	خراسان رضوی	سرخس	۶۰۰۴	*		۴۲۲۹/۶۱۷/۱۳	۵۲۵۵۹/۲۵۰	۱۴۰۳/۷۱۲۹۶/۷۰۰	۵	۱۴۰۸/۷/۱۶	۰.۲۹	۲۳.۵	۱۸۰۷	
								۶۹/۹/۱۳	۷۰/۵/۲۰	۱۴۰۳/۱۰/۱						
۲۶	قره قوم	هامون ماشکیل	خراسان رضوی	نریمانی	۶۰۰۶	*		-	۱۹۶۸/۲۵۰	۱۴۰۲/۵۵۶۰۹/۷۰۰	۵	۱۴۰۷/۵/۴	۱.۱	۱۶.۸	۱۰۶۶	
								-	۴۸/۳/۲۱	۱۴۰۲/۱۱/۸						
۲۷	قره قوم	هامون ماشکیل	خراسان رضوی	مشهد	۶۰۰۷	*		-	۱۹۶۸/۲۵۰	۱۴۰۲/۵۵۶۰۹/۷۰۰	۵	۱۴۰۷/۵/۴	۰.۶۳	۹۶	۳۷۸۸	
								-	۴۸/۳/۲۱	۱۴۰۲/۱۱/۸						
۲۸	قره قوم	هامون ماشکیل	خراسان رضوی	سنگ بست	۶۰۰۸	*		۱۰۷۱۴/۱۲	۱۵۳۶۰/۱۰۰	۱۴۰۲/۵۱۲۷۱/۷۰۰	۵	۱۴۰۷/۴/۹	-	۰.۰۵	۴۴۴	
								۷۹/۱۰/۱۳	۸۲/۴/۹	۱۴۰۲/۱۰/۱۱						
۲۹	قره قوم	هامون ماشکیل	خراسان رضوی	صالح آباد - جنت آباد	۶۰۰۹	*		۲۲۰۲۷/۱۱	۶۳۶۶۸/۲۵۰	۱۴۰۳/۷۱۳۲۸/۷۰۰	۵	۱۴۰۸/۱۲/۱۹	۰.۴۷	۱.۵	۸۰۵	
								۶۹/۱۲/۲۲	۷۰/۹/۳۰	۱۴۰۳/۱۰/۱						
۳۰	قره قوم	هامون ماشکیل	خراسان رضوی	فریمان - تربت جام	۶۰۱۰	*		۱۴۰۳۴/۲۱۲	۲۸۷۲۱/۱۵۱۸۴/۲۵۰	۱۴۰۱/۶۴۰۸۱/۷۰۰	۵	۱۴۰۶/۱۲/۲۱	۱.۲۷	۱۱۱.۷۸	۳۵۲۹	
								۵۲/۱۰/۳	۵۲/۱۱/۸	۱۴۰۱/۱۲/۱						
۳۱	قره قوم	هامون ماشکیل	خراسان رضوی	تایباد	۶۰۱۱	*		۱۸۸۳/م	۹۴۸۶/۵۴۲/۲-۵۴۸۴-۲۵۰	۱۴۰۱/۶۶۸۷۸/۷۰۰	۵	۱۴۰۶/۱۲/۲۱	۰.۶	۲۴	۱۹۲۷	
								۵۷/۴/۱۹	۵۸/۷/۱۰	۱۴۰۱/۱۲/۱۶						
۳۲	قره قوم	هامون ماشکیل	خراسان رضوی	شهرنو - باخزر	۶۰۱۲	*		۱۸۸۳/م	۹۴۸۶/۵۴۲/۲-۵۴۸۴-۲۵۰	۱۴۰۱/۶۶۸۷۸/۷۰۰	۵	۱۴۰۶/۱۲/۲۱	۰.۴۳	۳.۸	۸۲۰	
								۵۷/۴/۱۹	۵۸/۷/۱۰	۱۴۰۱/۱۲/۱۶						
۳۳	قره قوم	هامون ماشکیل	خراسان رضوی	کرات	۶۰۱۳	*		۱۸۸۳/م	۹۴۸۶/۵۴۲/۲-۵۴۸۴-۲۵۰	۱۴۰۱/۶۶۸۷۸/۷۰۰	۵	۱۴۰۶/۱۲/۲۱	۱.۶۶	۲۲.۵	۶۴۴	
								۵۷/۴/۱۹	۵۸/۷/۱۰	۱۴۰۱/۱۲/۱۶						

مجموع کسری مخزن: ۱۰۵۶.۱

تعداد محدوده های مطالعاتی ممنوعه: ۱۸
تعداد محدوده های مطالعاتی ممنوعه بحرانی: ۱۵

وضعیت بهره برداری محدوده های مطالعاتی
حوزه عمل شرکت آب منطقه ای خراسان شمالی
واقع در حوضه آبریز فلات مرکزی و شرقی



ردیف	حوزه آبریز درجه ۱	حوزه آبریز درجه ۲	استان	محدوده مطالعاتی	کد محدوده	وضعیت بهره‌برداری			شماره و تاریخ پیشنهاد ممنوعیت	شماره و تاریخ اولین آگهی ممنوعیت	شماره و تاریخ آخرین آگهی ممنوعیت	مدت ممنوعیت (سال)	تاریخ خاتمه ممنوعیت	افت متوسط سالانه (متر)	متوسط کسری حجم مخزن (MCM)	وسعت دشت (کیلومتر مربع)			
						ممنوعه	ممنوعه بحرانی	پیشنهاد ممنوعیت											
۱	فلات مرکزی	کویب مرکزی	خراسان شمالی	جاجرم	۴۷۴۲	*			۲۲۱۳۳/۵۱/۱۳	۴۸۵۷۰/۲۵۰	۹۹/۴۳۴۵۵/۷۰۰	۵	۱۴۰۴/۹/۱۹	۰.۴۴	۴.۸۶	۱۳۸۷			
									۷۰/۱/۲۰	۷۱/۵/۷	۹۹/۱۱/۱۸								
۲	فلات مرکزی	کویب مرکزی	خراسان شمالی	اسفراین	۴۷۴۳	*			۵۳۸۶/۷۲۵/۱۳	۱۸۲۶۱/۲۵۰	۱۴۰۱/۳۵۴۵۷/۷۰۰	۵	۱۴۰۶/۸/۲۲	۰.۵۶	۳۳.۷۵	۲۱۶۹			
									۷۰/۳/۲۷	۷۰/۸/۵	۱۴۰۱/۶/۱۳								
۳	فلات مرکزی	کویب مرکزی	خراسان شمالی	شوقان	۴۷۴۴	*			۱۱۱۹۱/۱۱	۲۸۱۲۳/۱۰۰	۱۴۰۰/۴۵۸۸۴/۷۰۰	۵	۱۴۰۵/۸/۲۷	۰.۱۶	۰.۲	۳۹۵			
									۷۹/۱۰/۲۷	۸۰/۸/۲۷	۱۴۰۰/۱۰/۱۵								
۴	فلات مرکزی	کویب مرکزی	خراسان شمالی	صافی آباد	۴۷۴۵	*			۲۰۷۰/۱۳	۳۱۷۹۲/۲۵۰	۱۴۰۱/۳۷۷۵۱/۷۰۰	۵	۱۴۰۶/۱۰/۲۳	۰.۵۵	۶.۸۸	۱۰۴۹			
									۶۸/۸/۱۱	۶۹/۱۰/۲۳	۱۴۰۱/۶/۲۷								
													مجموع کسری مخزن:	۴۸.۱۴					
													تعداد محدوده های مطالعاتی ممنوعه: ۱			تعداد محدوده های مطالعاتی ممنوعه بحرانی: ۳			

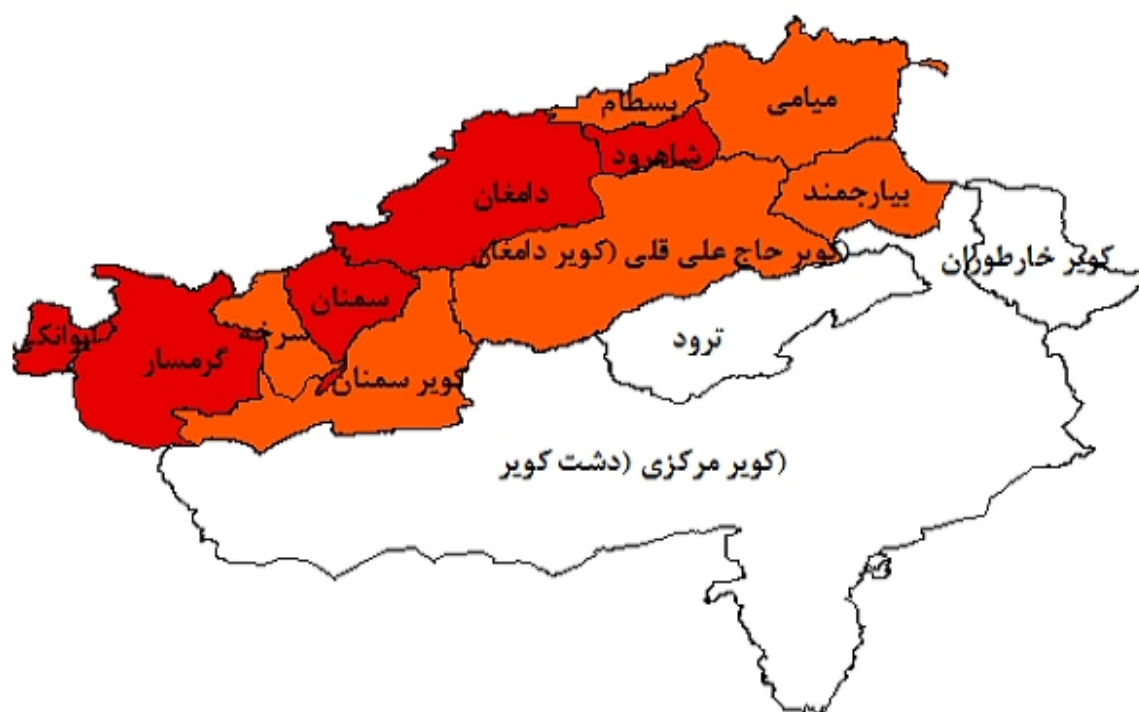
وضعیت بهره برداری محدوده های مطالعاتی
حوزه عمل شرکت آب منطقه ای زنجان
واقع در حوضه آبریز فلات مرکزی و شرقی



 ممنوعه

ردیف	حوزه آبریز درجه ۱	حوزه آبریز درجه ۲	استان	محدوده مطالعاتی	کد محدوده	وضعیت بهره‌برداری			شماره و تاریخ اولین آگهی ممنوعیت	شماره و تاریخ آخرین آگهی ممنوعیت	مدت ممنوعیت (سال)	تاریخ خاتمه ممنوعیت	افت متوسط سالانه (متر)	متوسط کسری حجم مخزن (MCM)	وسعت دشت (کیلومتر مربع)		
						ممنوعه	ممنوعه بحرانی	پیشنهاد ممنوعیت									
۱	فلات مرکزی	دریاچه نمک	زنجان	ابهر	۴۱۰۷	*			۷۸۹۶/۵۳۲۷/۲۲۴۶/۲۵۰	۹۹/۳۸۹۶۵/۷۰۰	۵	۱۴۰۴/۹/۲۱	۰.۹۳	۳۰.۵۱	۱۳۰۰		
										۵۱/۴/۱۷						۹۹/۱۰/۹	
۲	فلات مرکزی	دریاچه نمک	زنجان	قیدار	۴۱۰۹	*			۹۰۷۹۶/۷۰۰	۱۴۰۲/۸۸۷۴۱/۷۰۰	۵	۱۴۰۸/۱۱/۱۷	۰.۴۵	۱۵.۷	۱۳۵۴		
									۸۶/۱۰/۹	۸۶/۱۱/۱۷						۱۴۰۳/۱۱/۲۳	
												مجموع کسری مخزن:	۴۶.۲۱				
						تعداد محدوده های مطالعاتی ممنوعه: ۲ تعداد محدوده های مطالعاتی ممنوعه بحرانی: -											

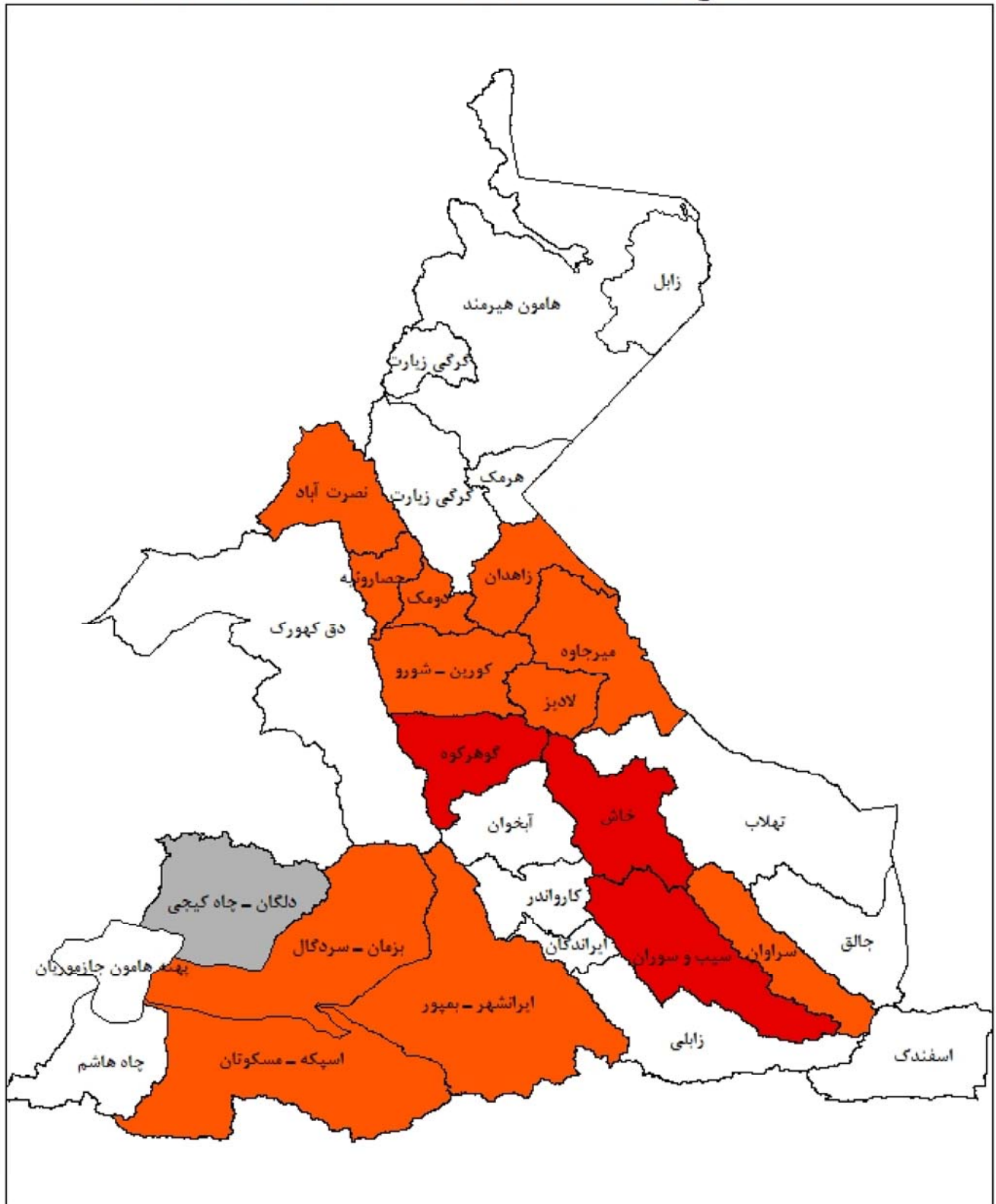
وضعیت بهره برداری محدوده های مطالعاتی
حوزه عمل شرکت آب منطقه ای سمنان
واقع در حوضه آبریز فلات مرکزی و شرقی



- آزاد
- ممنوعه
- ممنوعه بحرانی

ردیف	حوزه آبریز درجه ۱	حوزه آبریز درجه ۲	استان	محدوده مطالعاتی	کد محدوده	وضعیت بهره‌برداری			شماره و تاریخ پیشنهاد ممنوعیت	شماره و تاریخ اولین آگهی ممنوعیت	شماره و تاریخ آخرین آگهی ممنوعیت	مدت ممنوعیت (سال)	تاریخ خاتمه ممنوعیت	افت متوسط سالانه (متر)	متوسط کسری حجم مخزن (MCM)	وسعت دشت (کیلومتر مربع)
						ممنوعه	ممنوعه بحرانی	پیشنهاد ممنوعیت								
۱	فلات مرکزی	کویر مرکزی	سمنان	کویر سمنان	۴۷۰۲	*			۱۸۵/۷۲۵۵	۲۱۲۶۶/۲۸۹۵۷/ج	۱۴۰۰/۴۵۸۸۱/۷۰۰	۷	۱۴۰۵/۱۰/۳	-	-	-
									۶۱/۶/۱۰	۶۱/۱۱/۳	۱۴۰۰/۱۰/۱۵					
۲	فلات مرکزی	کویر مرکزی	سمنان	سرخه	۴۷۰۳	*			۱۸۵/۷۲۵۵	۲۱۲۶۶/۲۸۹۵۷/ج	۱۴۰۰/۴۵۸۸۱/۷۰۰	۷	۱۴۰۵/۱۰/۳	۰.۲۶	۱.۲۱	۷۰۳
									۶۱/۶/۱۰	۶۱/۱۱/۳	۱۴۰۰/۱۰/۱۵					
۳	فلات مرکزی	کویر مرکزی	سمنان	سمنان	۴۷۰۴	*			۱۸۵/۷۲۵۵	۲۱۲۶۶/۲۸۹۵۷/ج	۱۴۰۰/۴۵۸۸۱/۷۰۰	۷	۱۴۰۵/۱۰/۳	۰.۶۷	۱۳.۵	۹۷۸
									۶۱/۶/۱۰	۶۱/۱۱/۳	۱۴۰۰/۱۰/۱۵					
۴	فلات مرکزی	کویر مرکزی	سمنان	گرمسار	۴۷۰۵	*			۷۰/۷۸۵۳/۴۳۲	۲۱۸۵۰/۲۵۰	۱۴۰۱/۴۶۲۰۹/۷۰۰	۵	۱۴۰۵/۹/۵	۰.۷۴	۱۹.۶	۳۰۳۷
									۷۰/۸/۱۶	۷۰/۹/۵	۱۴۰۱/۸/۲۲					
۵	فلات مرکزی	کویر مرکزی	سمنان	ایوانکی	۴۷۰۸	*			-	۶۶۶/۱۱۸۱/۲۵۰	۱۴۰۰/۵۹۳۱۰/۷۰۰	۷	۱۴۰۶/۵/۱۴	۱.۴	۸.۵۴	۴۰۱
									-	۵۰/۱/۱۶	۱۴۰۰/۱۲/۲۴					
۶	فلات مرکزی	کویر مرکزی	سمنان	بیارجمند	۴۷۳۲	*			۱۱۸۷۸/۴۳۲	۲۸۱۰/۲۵۰	۱۴۰۰/۱۰۱۸۸/۷۰۰	۷	۱۴۰۴/۲/۱۹	۰.۳۹	۴.۳۳	۱۸۷۱
									۶۷/۱۲/۱۶	۶۹/۲/۳	۱۴۰۰/۱/۸					
۷	فلات مرکزی	کویر مرکزی	سمنان	میامی	۴۷۴۶	*			۲۳۸/۷۲۵۵	۲۴۹۱۹/ج/۱۸۲۴۳	۱۴۰۳/۸۸۸۷۴/۷۰۰	۵	۱۴۰۷/۱۲/۸	۰.۸۲	۲۲.۳۵	۲۶۲۳
									۶۱/۷/۱۳	۶۱/۹/۲۴	۱۴۰۳/۱۱/۲۳			۰.۱۲	۰.۵۲	
														۰.۷۲	۲.۲۶	
۸	فلات مرکزی	کویر مرکزی	سمنان	دامغان	۴۷۴۷	*			۱۵/۷۷۲۴/۲۱۱	۳۳۷۶۸/۲۵۰	۱۴۰۰/۴۷۴۱۶/۷۰۰	۷	۱۴۰۵/۵/۱۹	۰.۴۹	۲۸.۹	۳۳۵۱
									۶۶/۵/۱۲	۶۶/۱۱/۱۱	۱۴۰۰/۱۰/۲۵					
۹	فلات مرکزی	کویر مرکزی	سمنان	کویر حاج علیقلی	۴۷۴۸	*			۱۵/۷۷۲۴/۲۱۱	۳۳۷۶۸/۲۵۰	۱۴۰۰/۴۷۴۱۶/۷۰۰	۷	۱۴۰۵/۵/۱۹	-	-	-
									۶۶/۵/۱۲	۶۶/۱۱/۱۱	۱۴۰۰/۱۰/۲۵					
۱۰	فلات مرکزی	کویر مرکزی	سمنان	شاهرود	۴۷۴۹	*			-	۹۶۳۶/ج/۷۲۸۵	۱۴۰۰/۳۲۰۷۲/۷۰۰	۷	۱۴۰۴/۸/۷	۰.۶	۱۲.۰۲	۶۵۱
									-	۶۱/۴/۲۱	۱۴۰۰/۷/۱۹					
۱۱	فلات مرکزی	کویر مرکزی	سمنان	بسطام	۴۷۵۰	*			-	۹۶۳۶/ج/۷۲۸۵	۱۴۰۰/۳۲۰۷۲/۷۰۰	۷	۱۴۰۴/۸/۷	۰.۹	۷.۲۳	۴۸۲
									-	۶۱/۴/۲۱	۱۴۰۰/۷/۱۹					
													مجموع کسری مخزن: ۱۲۰.۴۶			
													تعداد محدوده های مطالعاتی ممنوعه: ۶		تعداد محدوده های مطالعاتی ممنوعه بحرانی: ۵	

وضعیت بهره‌برداری محدوده‌های مطالعاتی حوزه عمل شرکت آب منطقه‌ای سیستان و بلوچستان واقع در حوضه آبریز فلات مرکزی و شرقی



- آزاد
- ممنوعه
- ممنوعه بحرانی
- پیشنهاد ممنوعیت

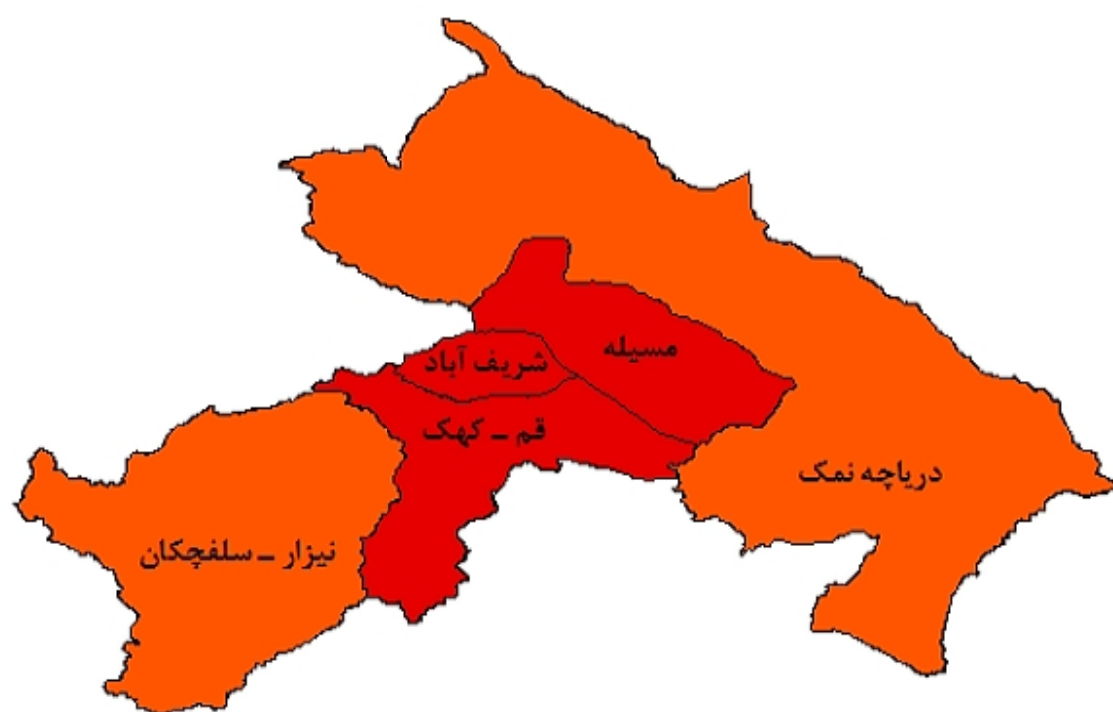
ردیف	حوزه آبریز درجه ۱	حوزه آبریز درجه ۲	استان	محدوده مطالعاتی	کد محدوده	وضعیت بهره‌برداری			شماره و تاریخ پیشنهاد ممنوعیت	شماره و تاریخ اولین آگهی ممنوعیت	شماره و تاریخ آخرین آگهی ممنوعیت	مدت ممنوعیت (سال)	تاریخ خاتمه ممنوعیت	افت متوسط سالانه (متر)	متوسط کسری حجم مخزن (MCM)	وسعت دشت (کیلومتر مربع)
						ممنوعه	ممنوعه بحرانی	پیشنهاد ممنوعیت								
۱	فلات مرکزی	هامون جازموریان	سیستان و بلوچستان	اسپکه - مسکوتان	۴۵۱۵	*			۹۳/۲/۱۱۹۶۱/۱۰۰	۱۴۰۳/۵۶۲۴۳/۷۰۰	۱۴۰۳/۵۶۲۴۳/۷۰۰	۵	۱۴۰۸/۸/۱۳	۰.۱۹	۹	۴۰۳۸
									۹۳/۱۲/۱۷	۱۴۰۳/۸/۱۳	۱۴۰۳/۸/۱۳					
۲	فلات مرکزی	هامون جازموریان	سیستان و بلوچستان	بزمان - سردگال	۴۵۱۶	*			۹۳/۲/۱۱۹۶۱/۱۰۰	۱۴۰۴/۵۱۳۷/۷۰۰	۱۴۰۴/۵۱۳۷/۷۰۰	۵	۱۴۰۹/۱/۲۵	۰.۳	۱۲.۴	۵۰۴۳
									۹۳/۱۲/۱۷	۱۴۰۴/۱/۲۵	۱۴۰۴/۱/۲۵					
۳	فلات مرکزی	هامون جازموریان	سیستان و بلوچستان	ایرانشهر - بمپور	۴۵۱۷	*			۱۲۱۰۴	۳۶۷۶۹/۲۵۰	۱۴۰۳/۴۵۲۷۹/۷۰۰	۱۰	۱۴۰۵/۹/۲۶	۰.۲۹	۳۱.۶	۴۳۱۹
									۶۶/۸/۱۴	۶۷/۱۳/۲۱	۱۴۰۳/۷/۱۹					
۴	فلات مرکزی	هامون جازموریان	سیستان و بلوچستان	دلگان - چاه کیچی	۴۵۲۰	*			۹۳/۲/۱۱۹۶۱/۱۰۰			در دست بررسی				
									۹۳/۱۲/۱۷							
۵	فلات مرکزی	کوبر لوت	سیستان و بلوچستان	گوهر کوه	۴۶۲۵	*			۱۱۴۵	۶۰۴۰۵/۲۵۰	۱۴۰۳/۳۵۸۴۲/۷۰۰	۷	۱۴۰۵/۵/۸	گوهرکوه ۰.۶۷	۱۲.۸	۱۴۶۵
									۶۶/۲/۳	۶۶/۴/۱۴	۱۴۰۳/۵/۳۱			قلعه بید ۰.۷	۶.۹	
۶	فلات مرکزی	کوبر لوت	سیستان و بلوچستان	حصارونیه	۴۶۲۶	*			۹۳/۲/۱۱۹۶۱/۱۰۰	۱۴۰۴/۵۱۱۳/۷۰۰	۱۴۰۴/۵۱۱۳/۷۰۰	۳	۱۴۰۷/۱/۲۵	۰.۳۷	۱.۱۲	۹۰
									۹۳/۱۲/۱۷	۱۴۰۴/۱/۲۵	۱۴۰۴/۱/۲۵					
۷	فلات مرکزی	کوبر لوت	سیستان و بلوچستان	دومک	۴۶۲۷	*			۱۱۴۹	۶۰۴۰۷/۲۵۰	۱۴۰۰/۲۳۸۱۹/۷۰۰	۵	۱۴۰۳/۴/۲۷	۰.۵۹	۳.۵۵	۴۱۰
									۶۶/۲/۳	۶۶/۴/۱۴	۱۴۰۰/۴/۲۷					
۸	فلات مرکزی	کوبر لوت	سیستان و بلوچستان	کورین - شورو	۴۶۲۸	*			۱۶۳۷/۴۰۰	۱۴۵۰۶/۲۵۰	۱۴۰۳/۵۶۲۵۷/۷۰۰	۱۰	۱۴۰۴/۷/۲۵	کورین ۰.۳۴	۳.۶	۱۵۳۰
									۷۱/۳/۱۱	۷۱/۷/۲۱	۱۴۰۳/۸/۱۳			شورو ۰.۲۷	۰.۶	
۹	فلات مرکزی	کوبر لوت	سیستان و بلوچستان	نصرت آباد	۴۶۳۰	*			۹۳/۲/۱۱۹۶۱/۱۰۰	۱۴۰۳/۵۶۳۰۷/۷۰۱۰	۱۴۰۳/۵۶۳۰۷/۷۰۱۰	۳	۱۴۰۶/۸/۱۳	۰.۱۱	۰.۳۳	۱۱۹۴
									۹۳/۱۲/۱۷	۱۴۰۳/۸/۱۳	۱۴۰۳/۸/۱۳					
۱۰	مرزی شرق	هامون هیرمند	سیستان و بلوچستان	زاهدان	۵۲۰۹	*			۱۱۰۱۲	۱۴۴۲۹/۱۴۵۹۶/۲۵۰	۱۴۰۳/۴۵۲۴۴/۷۰۰	۱۰	۱۴۰۵/۷/۱۰	۰.۱	۰.۶۲	۷۸۷
									۶۰/۱۱/۱۰	۶۲/۷/۱۱	۱۴۰۳/۷/۱۹					
۱۱	مرزی شرق	هامون ماشکیل	سیستان و بلوچستان	خاش	۵۳۰۳	*			۱۶۳۵۴/۱۱۴	۳۰۸۴/۲۰۰	۱۴۰۳/۱۵۵۶۸/۷۰۰	۷	۱۴۰۵/۲/۱۴	خاش ۰.۴۴	۷.۸	۱۹۸۹
									۶۷/۱۱/۲۳	۶۸/۲/۹	۱۴۰۳/۲/۳۰			پشتکوه ۰.۵	۷.۵	
۱۲	مرزی شرق	هامون ماشکیل	سیستان و بلوچستان	میر جاوه	۵۳۰۴	*			۱۱۵۱	۳۸۴۱/۲۵۰	۱۴۰۲/۲۸۹۹۱/۷۰۰	۵	۱۴۰۵/۴/۱۸	توکل آباد ۰.۱۶	۰.۴	-
									۶۶/۲/۳	۷۰/۲/۲۱	۱۴۰۲/۵/۲۱					
۱۳	مرزی شرق	هامون ماشکیل	سیستان و بلوچستان	لا دیز	۵۳۰۵	*			۱۱۵۱	۳۸۴۱/۲۵۰	۱۴۰۲/۲۸۹۹۱/۷۰۰	۵	۱۴۰۵/۴/۱۸	لا دیز ۰.۲۴	۰.۱۷	۲۳۹
									۶۶/۲/۳	۷۰/۲/۲۱	۱۴۰۲/۵/۲۱					
۱۴	مرزی شرق	هامون ماشکیل	سیستان و بلوچستان	سراوان	۵۳۰۸	*			۳۸۵۹/۴۰۰	۵۸۶۶۵/۲۵۰	۱۴۰۱/۵۷۷۴۶/۷۰۰	۵	۱۴۰۴/۹/۱۵	۰.۱۱	۱.۱	۱۴۵۵
									۷۱/۵/۱۰	۷۱/۹/۱۵	۱۴۰۱/۱۱/۸					
۱۵	مرزی شرق	هامون ماشکیل	سیستان و بلوچستان	سیب و سوران	۵۳۰۹	*			۱۴۸۶۶/۱۱۴	۳۹۸۱/۲۵۰	۱۴۰۲/۶۲۲۶۲/۷۰۰	۱۰	۱۴۰۴/۴/۷	۰.۶	۱۲.۲	۲۵۱۸
									۶۹/۹/۱۱	۷۱/۳/۹	۱۴۰۲/۱۲/۱۶					
<p>تعداد محدوده های مطالعاتی ممنوعه: ۱۱</p> <p>تعداد محدوده های مطالعاتی ممنوعه بحرانی: ۳</p> <p>تعداد محدوده های مطالعاتی پیشنهاد ممنوعیت: ۱</p>																
<p>مجموع کسری مخزن: ۱۱۱.۶۹</p>																

وضعیت بهره برداری محدوده های مطالعاتی
حوزه عمل شرکت آب منطقه ای قزوین
واقع در حوضه آبریز فلات مرکزی و شرقی



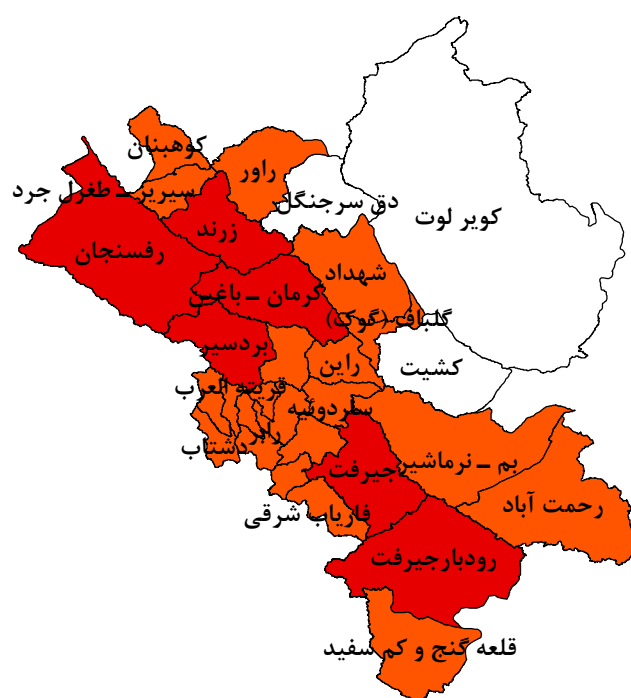
ردیف	حوزه آبریز درجه ۱	حوزه آبریز درجه ۲	استان	محدوده مطالعاتی	کد محدوده	وضعیت بهره‌برداری			شماره و تاریخ پیشنهاد ممنوعیت	شماره و تاریخ اولین آگهی ممنوعیت	شماره و تاریخ آخرین آگهی ممنوعیت	مدت ممنوعیت (سال)	تاریخ خاتمه ممنوعیت	افت متوسط سالانه (متر)	متوسط کسری حجم مخزن (MCM)	وسعت دشت (کیلومتر مربع)
						ممنوعه	ممنوعه بحرانی	پیشنهاد ممنوعیت								
۱	فلات مرکزی	دریاچه نمک	قزوین	قزوین	۴۱۰۶	*			-	۷۴۲۹/۶۰۰	۹۹/۴۲۹۵۳/۷۰۰	۵	۱۴۰۴/۷/۲۳	۱.۲۴	۲۹۵	۵۳۵۷
									۴۳/۸/۹	۴۵/۴/۲۶	۹۹/۱۱/۱۳					
۲	فلات مرکزی	دریاچه نمک	قزوین	آوج	۴۱۰۸	*			-	۷۴۲۹/۶۰۰	۹۹/۴۲۹۵۳/۷۰۰	۵	۱۴۰۴/۷/۲۳	-	-	۳۷
									۴۳/۸/۹	۴۵/۴/۲۶	۹۹/۱۱/۱۳					
													مجموع کسری مخزن:	۲۹۵		
															تعداد محدوده های مطالعاتی ممنوعه: ۱	تعداد محدوده های مطالعاتی ممنوعه بحرانی: ۱

وضعیت بهره برداری محدوده های مطالعاتی
حوزه عمل شرکت آب منطقه ای قم
واقع در حوضه آبریز فلات مرکزی و شرقی



ردیف	حوزه آبریز درجه ۱	حوزه آبریز درجه ۲	استان	محدوده مطالعاتی	کد محدوده	وضعیت بهره‌برداری			شماره و تاریخ پیشنهاد ممنوعیت	شماره و تاریخ اولین آگهی ممنوعیت	شماره و تاریخ آخرین آگهی ممنوعیت	مدت ممنوعیت (سال)	تاریخ خاتمه ممنوعیت	افت متوسط سالانه (متر)	متوسط کسری حجم مخزن (MCM)	وسعت دشت (کیلومتر مربع)						
						ممنوعه	ممنوعه بحرانی	پیشنهاد ممنوعیت														
۱	فلات مرکزی	دریاچه نمک	قم	دریاچه نمک	۴۱۰۱	*			۸۰/۷۲۵۵/۴۱۱	۲۰۱۶۸/۱۰۰	۱۴۰۳/۳۵۸۳۶/۷۰۰	۵	۱۴۰۸/۵/۶	۰.۲۸	۲.۱	-						
									۸۲/۲/۱۶	۸۲/۵/۶	۱۴۰۳/۵/۳۱											
۲	فلات مرکزی	دریاچه نمک	قم	مسيله	۴۱۱۰	*			۲۴۵۷/۴۰۰	۳۲۲۷۴/۲۵۰	۱۴۰۲/۲۸۹۷۷/۷۰۰	۵	۱۴۰۷/۵/۲۱	۰.۶	۶.۱	۱۴۱۰						
									۶۸/۶/۲۶	۶۸/۱۲/۲۰	۱۴۰۲/۵/۲۱											
۳	فلات مرکزی	دریاچه نمک	قم	شريف آباد	۴۱۲۵	*			۲۴۵۷/۴۰۰	۳۲۲۷۴/۲۵۰	۱۴۰۲/۲۹۱۸۱/۷۰۰	۵	۱۴۰۷/۵/۲۱	۱.۰۶	۱۱.۴۶	۲۷۰						
									۶۸/۶/۲۶	۶۸/۱۲/۲۰	۱۴۰۲/۵/۲۲											
۴	فلات مرکزی	دریاچه نمک	قم	قم - کهک	۴۱۲۶	*			۲۴۵۷/۴۰۰	۳۲۲۷۴/۲۵۰	۱۴۰۲/۲۸۹۵۵/۷۰۰	۵	۱۴۰۷/۵/۲۱	۰.۷۲	۱۳.۸۴	۹۵۵						
									۶۸/۶/۲۶	۶۸/۱۲/۲۰	۱۴۰۲/۵/۲۱											
۵	فلات مرکزی	دریاچه نمک	قم	نيزار - سلفچگان	۴۱۲۷	*			۵۸۸۱/۷۸۳۱/۶۰۱	۱۰۳۵۶/۷۰۰	۹۸/۴۸۲۴۱/۷۰۰	۵	۱۴۰۴/۲/۱	-	۲.۸۷	۵۴۷						
									۸۷/۱۱/۲۰	۸۸/۲/۱	۹۸/۱۱/۲۱											
													مجموع کسری مخزن:	۳۶.۳۷								
													تعداد محدوده های مطالعاتی ممنوعه: ۲					تعداد محدوده های مطالعاتی ممنوعه بحرانی: ۳				

وضعیت بهره‌برداری محدوددهلی مطالعاتی حوزه عمل شرکت آب منطقه‌ای کرمان واقع در حوضه آبریز فلات مرکزی و شرقی



ردیف	حوزه آبریز درجه ۱	حوزه آبریز درجه ۲	استان	محدوده مطالعاتی	کد محدوده	وضعیت بهره‌برداری			شماره و تاریخ پیشنهاد ممنوعیت	شماره و تاریخ اولین آگهی ممنوعیت	شماره و تاریخ آخرین آگهی ممنوعیت	مدت ممنوعیت (سال)	تاریخ خاتمه ممنوعیت	افت متوسط سالانه (متر)	متوسط کسری حجم مخزن (MCM)	وسعت دشت (کیلومتر مربع)
						ممنوعه	ممنوعه بحرانی	پیشنهاد ممنوعیت								
۱	فلات مرکزی	هامون جازموریان	کرمان	رودبارکهنوج	۴۵۰۱	*			۹۰/۳۵۴۵/۷۰۰	۱۴۰۲/۲۴۱۸۸/۷۰۰	۴۰۵۸۶۶	۵	۱۴۰۷/۲/۷	۰.۴۸	۱۱۴.۴	۷۸۳۳
									۹۰/۲/۷	۱۴۰۲/۴/۱۸	۸۶/۳/۲۱					
۲	فلات مرکزی	هامون جازموریان	کرمان	فاریاب شرقی	۴۵۰۲	*			۲۶۵۲۵/۱۰۰	۱۴۰۴/۵۱۳۴/۷۰۰	۴۰/۳۵۳۳۸	۵	۱۴۰۹/۶/۵	۰.۴۹	۹.۳	۲۲۴۷
									۸۴/۶/۵	۱۴۰۴/۱/۲۵	۸۳/۱۱/۴					
۳	فلات مرکزی	هامون جازموریان	کرمان	جیرفت	۴۵۰۳	*			۲۶۵۲۵/۱۰۰	۱۴۰۴/۵۱۳۴/۷۰۰	۴۰/۳۵۳۳۸	۵	۱۴۰۹/۶/۵	۰.۵	۴۰.۶	۷۹۰
									۸۴/۶/۵	۱۴۰۴/۱/۲۵	۸۳/۱۱/۴					
۴	فلات مرکزی	هامون جازموریان	کرمان	رامون - بحرآسمان	۴۵۰۴	*			۹۴/۴۴۱۳۹/۷۰۰	۱۴۰۲/۴۲۸۰۴/۷۰۰	۹۴/۴۰۰/ص/۷۰۱۴	۵	۱۴۰۷/۱۰/۹	-	-	-
									۹۴/۱۰/۹	۱۴۰۲/۸/۲۳	۹۴/۳/۳۰					
۵	فلات مرکزی	هامون جازموریان	کرمان	اسفندقه	۴۵۰۵	*			۹۳/۴۱۴۰۳/۷۰۰	۱۴۰۰/۴۵۸۸۲/۷۰۰	۹۲/۴۰۰/ص/۱۱۴۸۸	۵	۱۴۰۵/۱۰/۹	۰.۴۱	۲.۲	۳۵۶
									۹۳/۱۰/۹	۱۴۰۰/۱۰/۱۵	۹۲/۶/۱۹					
۶	فلات مرکزی	هامون جازموریان	کرمان	پایاب دهوج	۴۵۰۶	*			۹۴/۴۲۱۰۱/۷۰۰	۱۴۰۲/۳۴۰۳۲/۷۰۰	۹۴/۴۰۰/ص/۷۰۱۴	۵	۱۴۰۷/۹/۲۳	-	-	-
									۹۴/۹/۲۳	۱۴۰۲/۶/۲۸	۹۴/۳/۳۰					
۷	فلات مرکزی	هامون جازموریان	کرمان	بزنجان	۴۵۰۷	*			۹۴/۴۴۱۴۳/۷۰۰	۱۴۰۲/۴۰۹۵۷/۷۰۰	۹۴/۴۰۰/ص/۷۰۱۴	۵	۱۴۰۷/۱۰/۹	-	-	-
									۹۴/۱۰/۹	۱۴۰۲/۸/۱۳	۹۴/۳/۳۰					
۸	فلات مرکزی	هامون جازموریان	کرمان	بافت	۴۵۰۸	*			۹۴/۱۶۹۷۲/۷۰۰	۱۴۰۲/۲۹۱۹۱/۷۰۰	۹۲/۴۰۰/ص/۱۱۴۸۸	۵	۱۴۰۷/۳/۹	-	-	-
									۹۴/۳/۹	۱۴۰۲/۵/۲۲	۹۲/۶/۱۹					
۹	فلات مرکزی	هامون جازموریان	کرمان	دشتاب	۴۵۰۹	*			۵۲۱۹۴/۱۰۰	۱۴۰۰/۴۵۷۹۵/۷۰۰	۴۰/۲۳۲۵۶	۵	۱۴۰۵/۱۰/۳۰	۰.۴۹	۷.۲۱	۵۱۲
									۸۳/۱۰/۳۰	۱۴۰۰/۱۰/۱۵	۸۳/۶/۲۸					
۱۰	فلات مرکزی	هامون جازموریان	کرمان	سلطانی	۴۵۱۰	*			۹۴/۲۰۳۵۴/۷۰۰	۱۴۰۲/۲۸۹۴۸/۷۰۰	۹۲/۴۰۰/ص/۱۱۴۸۸	۵	۱۴۰۷/۴/۲	-	-	-
									۹۴/۴/۲	۱۴۰۲/۵/۲۱	۹۲/۶/۱۹					
۱۱	فلات مرکزی	هامون جازموریان	کرمان	رابر	۴۵۱۱	*			۹۴/۴۴۰۸۱/۷۰۰	۱۴۰۲/۴۰۶۳۰/۷۰۰	۹۴/۴۰۰/ص/۷۰۱۴	۵	۱۴۰۷/۱۰/۹	-	-	-
									۹۴/۱۰/۹	۱۴۰۲/۸/۹	۹۴/۳/۳۰					
۱۲	فلات مرکزی	هامون جازموریان	کرمان	سراب هلیل	۴۵۱۲	*			۹۴/۴۴۱۴۲/۷۰۰	۱۴۰۲/۴۰۹۸۸/۷۰۰	۹۴/۴۰۰/ص/۷۰۱۴	۵	۱۴۰۷/۱۰/۹	-	-	-
									۹۴/۱۰/۹	۱۴۰۲/۸/۱۳	۹۴/۳/۳۰					
۱۳	فلات مرکزی	هامون جازموریان	کرمان	قلعه گنج و کم سفید	۴۵۱۳	*			۹۰/۳۵۵۲/۷۰۰	۱۴۰۲/۲۴۱۹۱/۷۰۰	۴۰۵۸۶۶	۵	۱۴۰۷/۲/۷	۰.۳۲	۲۶.۷	۳۴۱۵
									۹۰/۲/۷	۱۴۰۲/۴/۱۸	۸۶/۳/۲۱					

ردیف	حوزه آبریز درجه ۱	حوزه آبریز درجه ۲	استان	محدوده مطالعاتی	کد محدوده	وضعیت بهره‌برداری			شماره و تاریخ پیشنهاد ممنوعیت	شماره و تاریخ اولین آگهی ممنوعیت	شماره و تاریخ آخرین آگهی ممنوعیت	مدت ممنوعیت (سال)	تاریخ خاتمه ممنوعیت	افت متوسط سالانه (متر)	متوسط کسری حجم مخزن (MCM)	وسعت دشت (کیلومتر مربع)
						ممنوعه	ممنوعه بحرانی	پیشنهاد ممنوعیت								
۱۴	فلات مرکزی	کویر لوت	کرمان	راور	۴۶۱۰	*		۳۱۹۶۶/۲۰	۲۳۵۳/۲۵۰	۱۴۰۳/۳۵۸۴۰/۷۰۰	۵	۱۴۰۸/۲/۱۴	۰.۴۴	۳.۴	۱۴۷۱	
										۷۰/۱۱/۲۳						۷۲/۲/۱۴
۱۵	فلات مرکزی	کویر لوت	کرمان	شهداد	۴۶۱۷	*		۴۰۰/۹۰/۲۱۶۹۳	۹۳/۲۰۶۷۳/۷۰۰	۱۴۰۱/۲۲۱۴۳/۷۰۰	۵	۱۴۰۶/۴/۱۴	۰.۲۵	۳.۲۳	۱۶۷۸	
										۹۰/۱۱/۱۶						۹۳/۴/۱۴
۱۶	فلات مرکزی	کویر لوت	کرمان	بیم نرماشیر	۴۶۲۰	*		۳۷۴۴	۳۶۳۴/۲۵۰	۱۴۰۰/۱۰۷۹۱/۷۰۰	۵	۱۴۰۵/۲/۱۵	۰.۴۴	۶۲.۱	۴۳۵۷	
										۵۹/۴/۳						۷۰/۲/۱۵
۱۷	فلات مرکزی	کویر لوت	کرمان	راین	۴۶۲۱	*		۱۰۹۴/۲۰	۵۸۱۳۲/۲۵۰	۱۴۰۲/۲۱۰۵۵/۷۰۰	۵	۱۴۰۷/۲/۳	۰.۶	۶.۴۲	۹۷۰	
										۷۱/۱/۸						۷۲/۹/۱۶
۱۸	فلات مرکزی	کویر لوت	کرمان	ساردوییه	۴۶۲۲	*		۱۰۹۴/۲۰	۵۸۱۳۲/۲۵۰	۱۴۰۲/۲۱۰۵۵/۷۰۰	۵	۱۴۰۷/۲/۳	-	-	۲۵۰	
										۷۱/۱/۸						۷۲/۹/۱۶
۱۹	فلات مرکزی	کویر لوت	کرمان	رحمت آباد	۴۶۲۳	*		۳۷۴۴	۳۶۳۴/۲۵۰	۱۴۰۰/۱۰۸۸۲/۷۰۰	۵	۱۴۰۵/۲/۱۵	۰.۵۱	۲۲.۴۱	۵۸۰۸	
										۵۹/۴/۳						۷۰/۲/۱۵
۲۰	فلات مرکزی	کویر درانجیر و ساغند	کرمان	رفسنجان	۴۹۰۲	*		۴۳۶۴	۳۲۵۴/۹۴۰۳۵/۴۰۰/۱/۲۵۰	۱۴۰۰/۴۵۸۹۰/۷۰۰	۵	۱۴۰۵/۹/۲۱	۰.۶۲	۱۲۹.۲	۶۳۲۴	
										۵۳/۵/۳۱						۵۳/۱۱/۱۶
۲۱	فلات مرکزی	کویر درانجیر و ساغند	کرمان	بردسیر	۴۹۰۵	*		۴۳۸۸/۱۰	۱۶۹۲۸/۱۰۲۵۱/۲۵۰	۱۴۰۰/۳۵۳۷۱/۷۰۰	۵	۱۴۰۵/۹/۱۹	۰.۵۶	۲۱.۳	۱۲۲۵	
										۶۴/۳/۱۴						۶۴/۶/۲۱
۲۲	فلات مرکزی	کویر درانجیر و ساغند	کرمان	کرمان - باغین	۴۹۰۶	*		۴۳۶۴	۳۲۵۰۴/۱۴۰۳۵/۴۰۰/۱/۲۵۰	۱۴۰۲/۳۴۰۳۷/۷۰۰	۵	۱۴۰۷/۹/۱۹	۰.۸۱	۵۳.۹۸	۲۷۱۹	
										۵۳/۵/۳۱						۵۳/۱۱/۱۶
۲۳	فلات مرکزی	کویر درانجیر و ساغند	کرمان	قریه العرب	۴۹۰۷	*		۴۳۸۸/۱۰	۱۶۹۲۸/۱۰۲۵۱/۲۵۰	۱۴۰۰/۳۵۳۷۸/۷۰۰	۵	۱۴۰۵/۹/۱۹	جنوبی ۰.۲۳	۳.۵۵	۳۷۵	
										۶۴/۳/۱۴			۶۴/۶/۲۱			شمالی ۰.۲۶
۲۴	فلات مرکزی	کویر درانجیر و ساغند	کرمان	کوهبنان	۴۹۰۹	*		-	۸۲۹۱/۶۳۸۳/۲۵۰	۱۴۰۲/۳۱۵۰۷/۷۰۰	۵	۱۴۰۷/۹/۱۶	۰.۲۳	۰.۳۷	۱۲۳۹	
										۴۶/۸/۱۳						۴۶/۸/۱۳
۲۵	فلات مرکزی	کویر درانجیر و ساغند	کرمان	سیریز - طغرل جرد	۴۹۱۰	*		-	۸۲۹۱/۶۳۸۳/۲۵۰	۱۴۰۲/۳۱۵۰۷/۷۰۰	۵	۱۴۰۷/۹/۱۶	۰.۳۱	۳.۶۵	۱۱۶۲	
										۴۶/۸/۱۳						۴۶/۸/۱۳
۲۶	فلات مرکزی	کویر درانجیر و ساغند	کرمان	زرند	۴۹۱۱	*		-	۸۲۹۱/۶۳۸۳/۲۵۰	۱۴۰۲/۳۱۵۰۷/۷۰۰	۵	۱۴۰۷/۹/۱۶	۱.۲۸	۸۳.۳	۲۷۱۳	
										۴۶/۸/۱۳						۴۶/۸/۱۳
۲۷	فلات مرکزی	کویر لوت	کرمان	گلباف	۴۶۱۸	*		۲۰/۱۴۰۲/۱۰۰/۶۱۸۱	۱۴۰۲/۵۷۰۵۳/۷۰۰	۱۴۰۲/۵۷۰۵۳/۷۰۰	۵	۱۴۰۷/۱۱/۱۷	-	-	۲۷۵	
										۱۴۰۲/۷/۱۲						۱۴۰۲/۱۱/۱۷

مجموع کسری مخزن: ۵۹۴.۶۳

تعداد محدوده های مطالعاتی ممنوعه: ۲۱
تعداد محدوده های مطالعاتی ممنوعه بحرانی: ۶

ردیف	حوزه آبریز درجه ۱	حوزه آبریز درجه ۲	استان	محدوده مطالعاتی	کد محدوده	وضعیت بهره‌برداری			شماره و تاریخ پیشنهاد ممنوعیت	شماره و تاریخ اولین آگهی ممنوعیت	شماره و تاریخ آخرین آگهی ممنوعیت	مدت ممنوعیت (سال)	تاریخ خاتمه ممنوعیت	افت متوسط سالانه (متر)	متوسط کسری حجم مخزن (MCM)	وسعت دشت (کیلومتر مربع)
						ممنوعه	ممنوعه بحرانی	پیشنهاد ممنوعیت								
۱	فلات مرکزی	دریاچه نمک	مرکزی	زرند ساوه	۴۱۰۲	*			۴۵۹۸/۲۰۰	۱۴۰۱/۲۲/۳۵/۷۰۰	-	۵	۱۴۰۶/۶/۱۵	۰.۶۹	۳۴.۹	۱۹۶۰
									۴۶/۴/۱	۱۴۰۱/۳/۲۴	-					
۲	فلات مرکزی	دریاچه نمک	مرکزی	نوبران	۴۱۱۱	*			۱۳۹۹/۲۵۰	۱۴۰۲/۶/۲۲۹۲/۷۰۰	۹۳۵۶/۴۴۱	۵	۱۴۰۷/۶/۴	بیات ۰.۳۷	۱.۴	۷۳۰
									۷۲/۱۰/۲۱	۱۴۰۲/۱۲/۱۶	۷۲/۶/۸			نوبران ۰.۰۸		
									۷۲/۱۰/۲۱	۱۴۰۲/۱۲/۱۶	۷۲/۶/۸			لویین ۱.۲		
									۷۲/۱۰/۲۱	۱۴۰۲/۱۲/۱۶	۷۲/۶/۸			آفدره ۰.۸		
۳	فلات مرکزی	دریاچه نمک	مرکزی	ساوه	۴۱۱۲	*			۱۳۹۹/۲۵۰	۱۴۰۲/۶/۲۲۹۲/۷۰۰	۹۳۵۶/۴۴۱	۵	۱۴۰۷/۶/۴	۱.۱	۷۲.۲	۳۱۳۰
									۷۲/۱۰/۲۱	۱۴۰۲/۱۲/۱۶	۷۲/۶/۸					
۴	فلات مرکزی	دریاچه نمک	مرکزی	تفرش	۴۱۱۳	*			۱۳۹۹/۲۵۰	۱۴۰۲/۶/۲۲۹۲/۷۰۰	۹۳۵۶/۴۴۱	۵	۱۴۰۷/۶/۴	۰.۰۴	۰.۰۲	۸۲
									۷۲/۱۰/۲۱	۱۴۰۲/۱۲/۱۶	۷۲/۶/۸					
۵	فلات مرکزی	دریاچه نمک	مرکزی	ختاجین	۴۱۱۴	*			۱۳۹۹/۲۵۰	۱۴۰۲/۶/۲۲۹۲/۷۰۰	۹۳۵۶/۴۴۱	۵	۱۴۰۷/۶/۴	-	۱.۵	۱۴۸
									۷۲/۱۰/۲۱	۱۴۰۲/۱۲/۱۶	۷۲/۶/۸					
۶	فلات مرکزی	دریاچه نمک	مرکزی	کمبجان	۴۱۱۸	*			۲۰۸۹۴/۲۵۰	۱۴۰۰/۴۵۶۳۴/۷۰۰	۱۳/۷۷۲۳/۴۱۱	۵	۱۴۰۵/۱۰/۲۵	۰.۵۳	۱۶.۴۵	۱۹۱۷
									۷۰/۸/۱۸	۷۲/۱۰/۲۵	۷۰/۸/۱۸					
۷	فلات مرکزی	دریاچه نمک	مرکزی	بلوک شرا	۴۱۱۹	*			۴۹۰۶-ب	۹۹/۴۶۵۲۰/۷۰۰	۷۸۵۲	۵	۱۴۰۴/۱۱/۲۳	۰.۰۲	۰.۳۶	۵۸۲
									۶۱/۳/۱	۹۹/۱۲/۴	۶۱/۳/۱					
۸	فلات مرکزی	دریاچه نمک	مرکزی	شازند	۴۱۲۰	*			۴۹۰۶-ب	۱۴۰۰/۱۰/۷۹۲/۷۰۰	۷۸۵۲	۵	۱۴۰۴/۱۱/۲۳	۰.۲۵	۳.۴۵	۶۵۷
									۶۱/۳/۱	۱۴۰۰/۱/۱۶	۶۱/۳/۱					
۹	فلات مرکزی	دریاچه نمک	مرکزی	لنگرود	۴۱۲۱	*			۴۹۰۶-ب	۱۴۰۰/۱۰/۷۹۲/۷۰۰	۷۸۵۲	۵	۱۴۰۴/۱۱/۲۳	-	۳.۵۵	۹۴.۵
									۶۱/۳/۱	۱۴۰۰/۱/۱۶	۶۱/۳/۱					
۱۰	فلات مرکزی	دریاچه نمک	مرکزی	نهرمیان	۴۱۲۲	*			۴۹۰۶-ب	۱۴۰۰/۱۰/۷۹۲/۷۰۰	۷۸۵۲	۵	۱۴۰۴/۱۱/۲۳	-	۶.۵	۱۵۰
									۶۱/۳/۱	۱۴۰۰/۱/۱۶	۶۱/۳/۱					
۱۱	فلات مرکزی	دریاچه نمک	مرکزی	آستانه	۴۱۲۳	*			۴۹۰۶-ب	۱۴۰۰/۱۰/۷۹۲/۷۰۰	۷۸۵۲	۵	۱۴۰۴/۱۱/۲۳	-	۳.۹	۱۷۰
									۶۱/۳/۱	۱۴۰۰/۱/۱۶	۶۱/۳/۱					
۱۲	فلات مرکزی	دریاچه نمک	مرکزی	اراک	۴۱۲۴	*			۱۸۲۹۶/۱۴۸۷۷/۲۵۰	۹۹/۳۸۱۳۵/۷۰۰	-	۵	۱۴۰۴/۱۰/۱۶	۰.۴۲	۲۵.۰۵	۳۳۹۲
									-	۴۸/۹/۶	-					
۱۳	فلات مرکزی	دریاچه نمک	مرکزی	محللات - دلیجان	۴۱۲۸	*			۵/۷۵۷۰/۴۱۱	۱۴۰۳/۸۴۶۵۴/۷۰۰	۶۵۰۹۶/۱۰۰	۵	۱۴۰۸/۱۰/۱۶	۰.۴۳	۶.۳	۱۰۲۷
									۸۴/۱۰/۱۲	۱۴۰۳/۱۱/۱۰	۸۵/۱۰/۱۶					
۱۴	فلات مرکزی	دریاچه نمک	مرکزی	خمین	۴۱۳۱	*			۴۹۴۹۱/۲۱۲	۱۴۰۰/۳۲۰۸۰/۷۰۰	۱۰۳۵۰/۱۴۰	۵	۱۴۰۵/۹/۲۳	۰.۳	۵	۱۱۸۳
									۷۰/۴/۲۵	۷۷/۹/۲۳	۷۷/۹/۲۳					
مجموع کسری مخزن: ۱۸۶.۴۴															تعداد محدوده های مطالعاتی ممنوعه: ۹ تعداد محدوده های مطالعاتی ممنوعه بحرانی: ۵	

وضعیت بهره برداری محدوده های مطالعاتی
حوزه عمل شرکت آب منطقه ای همدان
واقع در حوضه آبریز فلات مرکزی و شرقی



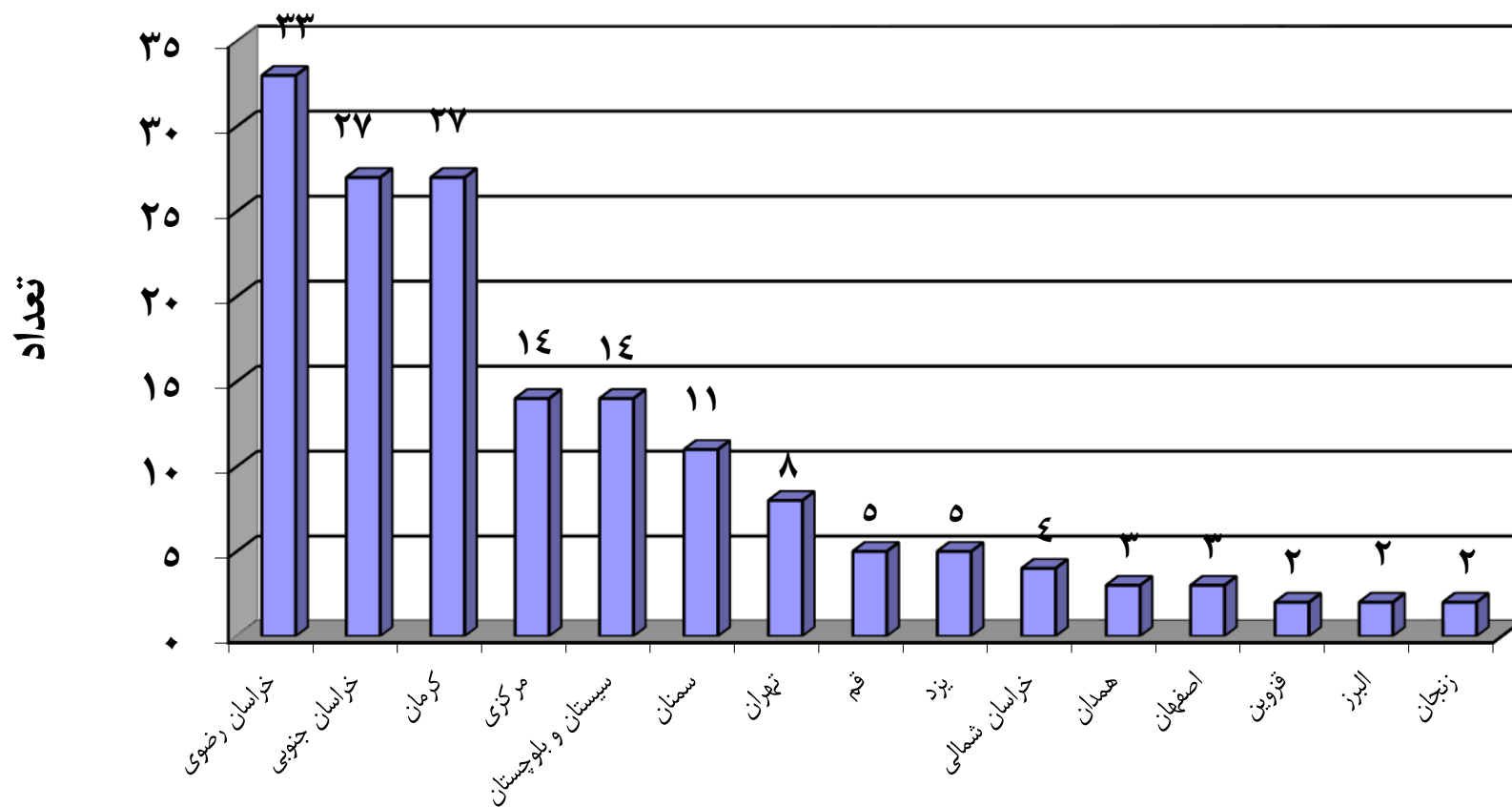
ردیف	حوزه آبریز درجه ۱	حوزه آبریز درجه ۲	استان	محدوده مطالعاتی	کد محدوده	وضعیت بهره‌برداری			شماره و تاریخ پیشنهاد ممنوعیت	شماره و تاریخ اولین آگهی ممنوعیت	شماره و تاریخ آخرین آگهی ممنوعیت	مدت ممنوعیت (سال)	تاریخ خاتمه ممنوعیت	افت متوسط سالانه (متر)	متوسط کسری حجم مخزن (MCM)	وسعت دشت (کیلومتر مربع)			
						ممنوعه	ممنوعه بحرانی	پیشنهاد ممنوعیت											
۱	فلات مرکزی	دریاچه نمک	همدان	رزن - قهاوند	۴۱۱۵	*		۷۹۱/۱/۱۲۰	۵۸۹۰/۱/۲۵۰	۱۴۰۰/۵۰۳۱۳/۷۰۰	۵	۱۴۰۵/۱۰/۲۵	۰.۶۲	۴۸	۲۰۹۷				
								۷۲/۷/۸	۷۲/۹/۳۰	۱۴۰۰/۱۱/۱۳									
۲	فلات مرکزی	دریاچه نمک	همدان	کیودر آهنگ	۴۱۱۶	*		۱۷۶۶۹/۳/۱۳۰	۱۸۸۶۰/۲۵۰	۱۴۰۲/۶۲۲۵۶/۷۰۰	۵	۱۴۰۷/۱۰/۱۱	کیودر آهنگ ۱.۱۶	۵۳.۲	۲۲۵۳				
								۷۱/۱۲/۵	۷۲/۹/۲۹	۱۴۰۲/۱۲/۱۶									
۳	فلات مرکزی	دریاچه نمک	همدان	همدان - بهار	۴۱۱۷	*		۲۸۳/۱۱۰	۸۴۰/۱/۲۵۰	۱۴۰۰/۲۳۸۲۱/۷۰۰	۵	۱۴۰۴/۵/۷	۰.۹۱	۲۰.۶	۸۵۹				
								۷۰/۲/۱۵	۷۱/۵/۷	۱۴۰۰/۴/۲۷									
													مجموع کسری مخزن:	۱۲۸.۳	تعداد محدوده های مطالعاتی ممنوعه: ۱ تعداد محدوده های مطالعاتی ممنوعه بحرانی: ۲				

وضعیت بهره برداری محدوده های مطالعاتی
حوزه عمل شرکت آب منطقه ای یزد
واقع در حوضه آبریز فلات مرکزی و شرقی

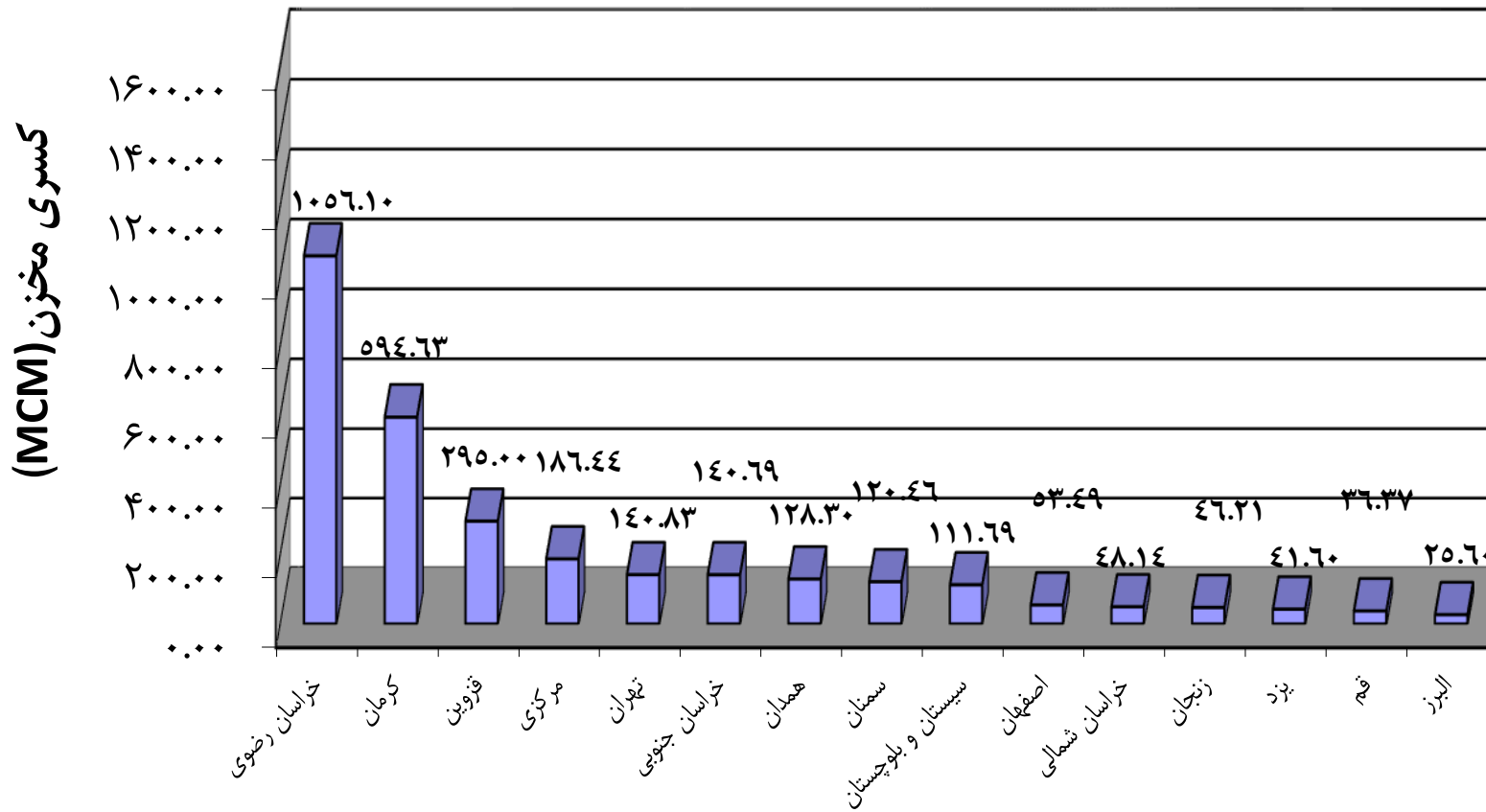


ردیف	حوزه آبریز درجه ۱	حوزه آبریز درجه ۲	استان	محدوده مطالعاتی	کد محدوده	وضعیت بهره‌برداری			شماره و تاریخ پیشنهاد ممنوعیت	شماره و تاریخ اولین آگهی ممنوعیت	شماره و تاریخ آخرین آگهی ممنوعیت	مدت ممنوعیت (سال)	تاریخ خاتمه ممنوعیت	افت متوسط سالانه (متر)	متوسط کسری حجم مخزن (MCM)	وسعت دشت (کیلومتر مربع)				
						ممنوعه	ممنوعه بحرانی	پیشنهاد ممنوعیت												
۱	فلات مرکزی	کویر لوت	یزد	بهباد	۴۶۰۷	*			۱۴۶۴۶/۱۵۱۶۷/۲۵۰	۱۴۰۳/۴۵۲۹۴/۷۰۰	-	۵	۱۴۰۸/۷/۱۶	۰.۵	۸.۳	۱۳۰۴				
									۶۲/۷/۱۸	۱۴۰۳/۷/۹	-									
۲	فلات مرکزی	کویر درانجیر و ساغند	یزد	کویر درانجیر	۴۹۰۱	*			۹۶/۴۷۵۳۹/۷۰۰	۱۴۰۰/۴۵۸۸۷/۷۰۰	۱۵۲۷۷/۱/۲۳	۵	۱۴۰۵/۱۱/۱۴	۰.۰۹	۰.۶۷	۳۰۶۵				
									۹۶/۷/۵	۹۶/۱۱/۱۴	۱۴۰۰/۱۰/۱۵									
۳	فلات مرکزی	کویر درانجیر و ساغند	یزد	بهداران	۴۹۰۳	*			۳۲۵۴/۹۴۰۳۵/۴۰۰/۲۵۰	۱۴۰۰/۲۷۸۶۷/۷۰۰	-	۵	۱۴۰۵/۱/۲۶	بهداران ۰.۶۶	۱۵.۸	۱۲۸۷				
									۵۳/۱۱/۱۶	۱۴۰۰/۶/۱۰	-			شمش ۰.۲۹						
۴	فلات مرکزی	کویر درانجیر و ساغند	یزد	ارنان - دهج	۴۹۰۴	*			۱۶۲۶/۲۵۰	۱۴۰۲/۳۷۸۴۶/۷۰۰	-	۵	۱۴۰۷/۷/۱۴	۰.۱۶	۲.۹	۱۴۶۷				
									۶۲/۱/۱۹	۱۴۰۲/۷/۲۳	-									
۵	فلات مرکزی	کویر درانجیر و ساغند	یزد	بافق	۴۹۰۸	*			۲۳۷۱۹/۲۵۰	۱۴۰۰/۳۲۰۹۵/۷۰۰	-	۵	۱۴۰۵/۱۰/۲	۰.۱۱ بافق	۴.۶۷	۱۹۰۰				
									۶۲/۱۰/۲۷	۱۴۰۰/۷/۱۹	-			۰.۲۵ قطروم						
مجموع کسری مخزن: ۴۱.۶																	تعداد محدوده های مطالعاتی ممنوعه: ۴		تعداد محدوده های مطالعاتی ممنوعه بحرانی: ۱	

نمودار تعداد محدوده های مطالعاتی ممنوعه حوزه آبریز فلات مرکزی و شرقی به تفکیک شرکتهای آب منطقه ای تا پایان اسفند سال ۱۴۰۳



نمودار کسری حجم مخزن دشتهای و مناطق ممنوعه حوضه آبریز فلات مرکزی و شرقی به تفکیک شرکتهای آب منطقه ای تا پایان اسفند سال ۱۴۰۳





از آن آب حیات است که ما چرخ زنایم ...

